

Nasz znak: OŚ-7624-02/10

Decyzja o środowiskowych uwarunkowaniach

Na podstawie art. 71, art. 75 ust.1 pkt 4, art. 82, art. 84, art. 85 ustawy z dnia 3 października 2008 r. o udostępnieniu informacji o środowisku i jego ochronie, udziale społeczeństwa w ochronie środowiska oraz o ocenach oddziaływania na środowisko (Dz. U. z 2008 roku Nr 199, poz. 1227 z późniejszymi zmianami) oraz § 3 ust. 1 pkt 72a rozporządzenia Rady Ministrów z dnia 9 listopada 2004 r. w sprawie określenia rodzaju przedsięwzięć mogących znacząco oddziaływać na środowisko oraz szczegółowych uwarunkowań związanych z kwalifikowaniem przedsięwzięcia do sporządzenia raportu o oddziaływaniu na środowisko (Dz.U. z 2004 roku Nr 257, poz. 2573 z późniejszymi zmianami) i art. 104 ustawy z dnia 14 czerwca 1960 r. Kodeks postępowania administracyjnego (Dz.U. z 2000 r. Nr 98, poz. 1071 ze zmianami), po rozpatrzeniu wniosku Pana Zbigniewa Kononowicza, działającego w imieniu inwestora Gminy Dźwierzuty, z dnia 18.01.2010 r. w sprawie wydania decyzji o środowiskowych uwarunkowaniach

określam

środowiskowe uwarunkowania dla przedsięwzięcia polegającego na
„Budowie sieci kanalizacji sanitarnej na trasie Dźwierzuty – Targowo – Targowska Wólka –
Kałęczyn – Zalesie – Rańsk w gminie Dźwierzuty – ETAP II”.

I. Rodzaj i miejsce realizacji przedsięwzięcia.

Przedsięwzięcie polega na budowie sieci kanalizacji sanitarnej wraz z przepompowniami na trasie Dźwierzuty – Targowo – Targowska Wólka – Kałęczyn – Zalesie – Rańsk w gminie Dźwierzuty – ETAP II. Sieć kanalizacji grawitacyjno-tłocznej, o długości ok. 24 km, odprowadzać będzie ścieki socjalno-bytowe do istniejącej oczyszczalni ścieków w Dźwierzutach.

II. Warunki wykorzystania terenu w fazie realizacji i eksploatacji, ze szczególnym uwzględnieniem konieczności ochrony cennych wartości przyrodniczych, zasobów naturalnych i zabytków oraz ograniczenia uciążliwości dla terenów sąsiednich.

1. w celu ograniczenia uciążliwości hałasowej prace budowlane prowadzić w porze dziennej, tj. w godzinach 6⁰⁰-22⁰⁰; w miarę możliwości urządzenia emitujące hałasy o dużym natężeniu nie powinny pracować równocześnie;
2. ograniczyć do minimum zajęcie terenu i zasięg wymiany gruntów;
3. wierzchnią warstwę ziemi (urodzajną) składować osobno, a po zakończeniu prac rozplanować ją na powierzchni gruntu;
4. po wykonaniu robót ziemnych teren uporządkować;
5. wszystkie powstające odpady gromadzić w sposób selektywny i przekazywać je do odzysku lub unieszkodliwiania specjalistycznym firmom posiadającym stosowne zezwolenia.

III. Wymagania dotyczące ochrony środowiska konieczne do uwzględnienia w dokumentacji wymaganej do wydania decyzji, o których mowa w art. 72 ust. 1 ustawy.

1. zastosować materiały oraz technologie bezpieczne ekologicznie;
2. w projekcie budowlanym zastosować rozwiązania wynikające z przepisów bezpieczeństwa i higieny pracy;
3. ograniczyć do niezbędnego minimum wycinkę drzew i krzewów, natomiast drzewa znajdujące się w obrębie budowy, nieprzeznaczone do wycinki zabezpieczyć przed uszkodzeniami mechanicznymi;

Za zgodność z oryginałem
mgr inż. ZBIGNIEW KONONOWICZ
10-137 Olsztyn, ul. Błękitna 5
tel. 27-32-52
Za zgodność z oryginałem

74.

STARGOŚĆ POWIATOWA
UL. BIAŁOKŁOSZKA 7
16-100 Białokłoszka

4. prace ziemne oraz prace związane z wykorzystaniem sprzętu mechanicznego lub urządzeń technicznych, prowadzone w obrębie bryły korzeniowej drzew i krzewów wykonywać w sposób najmniej szkodzący drzewom lub krzewom zgodnie z ustawą z dnia 16 kwietnia 2004 r. o ochronie przyrody (Dz. U. Nr 92, poz. 880 ze zm.).

IV. Wymogi w zakresie przeciwdziałania skutkom awarii przemysłowych, w odniesieniu do przedsięwzięć zaliczanych do zakładów stwarzających zagrożenie wystąpienia poważnych awarii.

Nie stwierdzono możliwości wystąpienia awarii przemysłowych.

V. Wymogi w zakresie ograniczenia transgranicznego oddziaływania na środowisko w odniesieniu do przedsięwzięć, dla których przeprowadzono postępowanie dotyczące transgranicznego oddziaływania na środowisko.

Z uwagi na lokalny charakter inwestycji, jej zakres oraz oddalenie od państw sąsiednich nie stwierdza się konieczności przeprowadzenia postępowania w sprawie transgranicznego oddziaływania przedsięwzięcia na środowisko.

VI. Stwierdzenie konieczności utworzenia obszaru ograniczonego użytkowania.

Nie stwierdza się konieczności utworzenia obszaru ograniczonego użytkowania.

VII. Charakterystyka całego przedsięwzięcia stanowi załącznik do decyzji.

Za zgodność z oryginałem
mgr inż. ZBIGNIEW KONONOWICZ
10-137 Olsztyn, ul. Błękitna 5
tel. 27-32-52 Uzasadnienie

W dniu 18.01.2010 r. do Urzędu Gminy w Dźwierzutach wpłynął wniosek o wydanie decyzji o środowiskowych uwarunkowaniach zgody na realizację przedsięwzięcia polegającego na „Budowie sieci kanalizacji sanitarnej na trasie Dźwierzuty – Targowo – Targowska Wólka – Kałęczyn – Zalesie – Rańsk w gminie Dźwierzuty – ETAP II” wraz z załącznikami.

Zgodnie z § 3 ust. 1 pkt 72a rozporządzenia Rady Ministrów z dnia 9 listopada 2004 r. w sprawie określenia rodzaju przedsięwzięć mogących znacząco oddziaływać na środowisko oraz szczegółowych uwarunkowań związanych z kwalifikowaniem przedsięwzięcia do sporządzenia raportu o oddziaływaniu na środowisko (Dz.U. z 2004 roku Nr 257, poz. 2573 z późn. zm.) planowana inwestycja kwalifikuje się do przedsięwzięć, dla których sporządzenie raportu o oddziaływaniu na środowisko może być wymagane.

W dniu 18.01.2010 r. zostało wszczęte postępowanie administracyjne w przedmiotowej sprawie. Zgodnie z art. 33 ust. 1 ustawy z dnia 3 października 2008 r. o udostępnianiu informacji o środowisku i jego ochronie, udziale społeczeństwa w ochronie środowiska oraz o ocenach oddziaływania na środowisko (Dz.U. z 2008 r. Nr 199 poz. 1227) Wójt Gminy Dźwierzuty powiadomił społeczeństwo o wszczęciu postępowania w przedmiotowej sprawie, informując jednocześnie o możliwości zapoznania się z dokumentami i złożenia ewentualnych uwag i wniosków. Zawiadomienie o wszczęciu postępowania zostało podane do publicznej wiadomości, na okres 19.01.2010 r.-03.02.2010 r. poprzez:

- zamieszczenie na stronie internetowej Gminy Dźwierzuty,
- wywieszenie na tablicy ogłoszeń w budynku Urzędu,
- przekazanie dla sołtysów sołectw Dźwierzuty, Rańsk, Targowo celem wywieszenia w miejscu realizacji inwestycji.

Organ prowadzący postępowanie działając zgodnie z art. 70 ust. 1 i 2 ustawy o udostępnianiu informacji o środowisku i jego ochronie, udziale społeczeństwa w ochronie środowiska oraz o ocenach oddziaływania na środowisko z dnia 3 października 2008 r. (Dz. U. z 2008 r. Nr 199, poz. 1227) pismem z dnia 19.01.2010 r. wystąpił do Regionalnego Dyrektora Ochrony Środowiska w Olsztynie i Państwowego Powiatowego Inspektora Sanitarnego w Szczytnie o wydanie opinii w sprawie potrzeby przeprowadzenia oceny oddziaływania na środowisko i ewentualnego zakresu raportu dla planowanego przedsięwzięcia. Do wniosków dołączono kartę informacyjną przedsięwzięcia, kopię mapy ewidencyjnej obejmującej obszar, na który będzie oddziaływać inwestycja, wypis i wyrys z miejscowego planu zagospodarowania

Za zgodność z oryginałem

przestrzennego gminy Dźwierzuty, obręb Rańsk.

Regionalny Dyrektor Ochrony Środowiska w Olsztynie postanowieniem RDOŚ-28-WOOS-6613-036/10/at z dnia 04.02.2010 r. odstąpił od obowiązku przeprowadzenia oceny oddziaływania na środowisko. Państwowy Powiatowy Inspektor Sanitarny w Szczytnie wydał opinię sanitarną ZNS-4316-I-2/2010 z dnia 02.02.2010 r., w której stwierdził brak obowiązku przeprowadzenia oceny oddziaływania na środowisko dla ww. przedsięwzięcia.

Przedmiotem inwestycji jest budowa sieci kanalizacji sanitarnej systemem grawitacyjno-tłocznym o długości ok. 24 km. Ścieki socjalno-bytowe odprowadzane będą do istniejącej oczyszczalni ścieków w Dźwierzutach. Planowane trasy rurociągów przebiegały będą przez tereny wzdłuż pasów drogowych dróg gminnych, powiatowych i wojewódzkich oraz będą przecinały obszary zabudowy mieszkaniowej, letniskowej, tereny rolne. Projektowana sieć kanalizacji sanitarnej ma na celu uregulowanie gospodarki wodno-ściekowej na terenie gminy Dźwierzuty.

Oddziaływania na środowisko związane z planowaną inwestycją będą posiadały zasięg lokalny i odwracalny, związany jedynie z czasem budowy. Z uwagi na charakter, skalę i zasięg działań objętych ww. projektem, nie zachodzi również ryzyko wystąpienia oddziaływań skumulowanych.

Dla ww. przedsięwzięcia nie przewiduje się innych wariantów. W trakcie projektowania ustalono wariant optymalny uwzględniający przebieg trasy dla zapotrzebowania skanalizowania miejscowości Targowo, Targowska Wólka, Kałęczyn, Zalesie, Rańsk.

Do budowy planowanej sieci kanalizacyjnej wykorzystane zostaną materiały, które w całości wyeliminują możliwość przenikania zanieczyszczeń do środowiska gruntowo-wodnego.

Roboty ziemne związane z budową sieci kanalizacji sanitarnej przebiegać będą wzdłuż pasa drogowego, co przyczyni się do ograniczenia oddziaływania planowanego przedsięwzięcia na otaczające środowisko przyrodnicze. Rurociągi będą układane krótkimi odcinkami co ograniczy czas ekspozycji wykopów i obniżania poziomu wód w terenie.

W celu ograniczenia ingerencji w ciekły powierzchniowe zaprojektowano przekraczanie ich metodą przecisku pod dnem.

Warstwa próchniczna przed wykonaniem wykopów, zostanie zdjęta i okresowo składowana na czas prowadzonych robót. Masy ziemne powstające w związku z prowadzeniem wykopów ziemnych, będą magazynowane w postaci odkładu. Po zakończeniu prac budowlanych warstwa próchniczna oraz masy ziemne wykorzystane zostaną w celu przywrócenia terenu zajętego pod budowę do stanu najbardziej zbliżonego do pierwotnego. Pozostałe odpady powstające w trakcie realizacji i eksploatacji przedsięwzięcia gromadzone będą w sposób selektywny, a następnie przekazywane specjalistycznym firmom posiadającym stosowne zezwolenia.

Na etapie realizacji przedsięwzięcia nie przewiduje się znaczących emisji hałasu i zanieczyszczeń do powietrza. Hałas będzie miał zasięg lokalny, lecz może charakteryzować się dużym natężeniem. W związku z powyższym prace budowlane wykonane będą tylko w godzinach dziennych (6⁰⁰-22⁰⁰). W miarę możliwości, urządzenia emitujące hałas o dużym natężeniu nie powinny pracować równocześnie.

W okresie realizacji przedsięwzięcia można spodziewać się uciążliwości związanych z emisją substancji zanieczyszczających z procesu spalania paliw przez sprzęt budowlany (koparka, spycharka, zagęszczacz gruntu wibracyjny, maszyny do przecisków). Ponadto, podczas prac ziemnych może wystąpić zjawisko pylenia. Jednakże zasięg tych uciążliwości ograniczy się do najbliższego otoczenia, a emisja substancji zanieczyszczających w okresie realizacji przedsięwzięcia będzie miała charakter krótkoterminowy i ustanie wraz z zakończeniem prac budowlanych.

Podczas budowy wykorzystane zostaną wyłącznie sprawne maszyny i sprzęty budowlane, zabezpieczone przed wyciekiem paliw i olejów, celem eliminacji możliwości zanieczyszczenia powierzchni ziemi i wód podziemnych substancjami ropopochodnymi.

W związku z planowaną budową nie przewiduje się usunięcia drzew i krzewów. Niezbędne prace ziemne wykonane będą w taki sposób, aby nie doszło do uszkodzenia systemu korzeniowego drzew i krzewów.

Za zgodność z oryginałem

Za zgodność z oryginałem

Za zgodność z oryginałem
mgr. ZBIGNIEW KONONOWICZ
10-137 Olsztyn, ul. Błkitna 1
tel. 27-32-52

Część planowanej trasy kanalizacji przebiega wzdłuż granicy Spychowskiego Obszaru Chronionego Krajobrazu i Zespołu przyrodniczo-krajobrazowego "Rzeka Babant i jezioro Białe" oraz ok. 3 km planowanej trasy znajduje się na obszarze Natura 2000 – Obszar Specjalnej Ochrony Ptaków „Puszcza Piska” (kod obszaru: PLB280008).

Realizacja planowanego przedsięwzięcia nie będzie miała znaczącego negatywnego wpływu na ochronę przyrody obszaru chronionego krajobrazu oraz nie będzie negatywnie oddziaływać na gatunki i siedliska przyrodnicze, dla których wyznaczony został obszar Natura 2000 oraz nie naruszy spójności sieci Natura 2000.

Planowane przedsięwzięcie zlokalizowane będzie w pobliżu jeziora Rańsk. Realizacja planowanego przedsięwzięcia zabezpieczy środowisko przed przenikaniem zanieczyszczeń do gleby oraz pobliskich wód powierzchniowych i podziemnych.

Przedsięwzięcie nie spowoduje istotnych zmian w środowisku, jak również nie wpłynie negatywnie na istniejące walory krajobrazowe oraz zdrowie ludzi.

Na ww. terenie nie znajdują się obszary o krajobrazie mającym znaczenie historyczne, kulturowe lub archeologiczne.

W trakcie prowadzonego postępowania nie wniesiono uwag i wniosków w stosunku do planowanego przedsięwzięcia.

Zgodnie z art. 104 ustawy z dnia 14 czerwca 1960 r. Kodeks postępowania administracyjnego (Dz.U. z 2000 roku Nr 98, poz. 1071 ze zmianami) organ administracji publicznej jest zobowiązany do załatwienia sprawy przez wydanie decyzji. W związku z tym Wójt Gminy Dźwierzuty wydaje powyższą decyzję o środowiskowych uwarunkowaniach zgody na realizację przedsięwzięcia.

Biorąc powyższe pod uwagę oraz fakt, iż zamierzone przedsięwzięcie nie spowoduje zmian standardów jakości środowiska, orzeczono jak w sentencji.

Pouczenie

Od decyzji przysługuje stronom odwołanie do Samorządowego Kolegium Odwoławczego za pośrednictwem Wójta Gminy Dźwierzuty w terminie 14 dni od daty jej otrzymania.

Otrzymują:

1. Przedsiębiorstwo Wielobranżowe „IZOTERMA”
ul. Błękitna 5
10-137 Olsztyn
2. a/a UG

Do wiadomości:

1. Regionalny Dyrektor Ochrony Środowiska w Olsztynie
Al. M. J. Piłsudskiego 7/9, 10-575 Olsztyn
2. Państwowy Powiatowy Inspektor Sanitarny w Szczytnie
ul. M. C. Skłodowskiej 8, 12-100 Szczytno

Za zgodność
z oryginałem

WÓJT
dr Tadeusz J. Jankowski

Za zgodność
z oryginałem
mgr inż. ZBIGNIEW KOWALOWICZ
10-137 Olsztyn ul. Błękitna 5
tel. 27-32-52

Załącznik do decyzji
o środowiskowych uwarunkowaniach
z dnia 17.02.2010 r.

Ogólna charakterystyka przedsięwzięcia

Przedsięwzięcie polega na budowie sieci kanalizacji sanitarnej wraz z 10-ma przepompowniami ścieków na trasie Dźwierzuty – Targowo – Targowska Wólka – Kałęczyn – Zalesie – Rańsk w gminie Dźwierzuty. Ścieki socjalno-bytowe odprowadzane będą do istniejącej oczyszczalni ścieków w Dźwierzutach. Całkowita długość sieci kanalizacji sanitarnej wynosi ok. 24 km. Sieć kanalizacyjna grawitacyjna i tłoczna wykonana będzie z rur PCV 50-PCV 250 oraz PE 50-110. Głębokość ułożenia sieci kanalizacji tłocznej to ok. 1,6 m, natomiast sieci kanalizacji grawitacyjnej wynika w zależności od terenu – 1,2 m do 4,0 m.

Technologia wykonania robót sieci kanalizacji sanitarnej obejmuje następujące etapy prac:

- wykorzystanie technologii bezwykopowej (metoda przecisku sterowanego lub przewiertu),
- zdjęcie warstwy gleby na bok w celu ponownego położenia na wierzchnią warstwę po zasypaniu wykopu,
- usunięcie gleby z wykopów w pasie tras komunikacyjnych,
- wykonanie wykopu mechanicznie przy pomocy koparki przedsiębiornej, a w miejscach niewralgicznych ręcznie,
- odwadnianie w przypadkach koniecznych,
- układanie warstw podsypki piaskowej lub żwirowej z materiału rodzimego lub przywiezionego z najbliższej koncesjonowanej kopalni kruszywa,
- wykonanie obsypki piaskiem,
- kompaktacja,
- wyrównanie terenu,
- odtworzenie nawierzchni.

Ścieki odprowadzane będą głównie z indywidualnych gospodarstw domowych oraz z budynków letniskowych. Trasa projektowanej sieci przebiega w pasie drogowym dróg gminnych, powiatowych i wojewódzkich. Przecina obszary zabudowy mieszkaniowej, letniskowej i tereny rolne, w tym w znacznej części łąkowych.

Projektowana sieć kanalizacyjna będzie spełniała następujące funkcje: wyeliminowanie zbiorników bezodpływowych, wyeliminowanie bezpośredniego i pośredniego odprowadzania ścieków do odbiorników wodnych i gruntu, odprowadzanie ścieków socjalnych do oczyszczalni ścieków.

Przedsięwzięcie nie spowoduje istotnych zmian w środowisku, jak również nie wpłynie negatywnie na istniejące walory krajobrazowe oraz zdrowie ludzi.

Za zgodność z oryginałem

dnia 22 MAR. 2010

.....

dr Tadeusz Jędrzek

URZĄD GMINY
12-120 DŹWIERZUTY
woj. warmińsko-mazurskie

Za zgodność
z oryginałem

mgr inż. ZBIGNIEW KONONOWICZ
10-137 Olsztyn, ul. Błękitna 5
tel. 27-32-52

Gmina Dźwierzuty
ul. Niepodległości 6
12-120 Dźwierzuty

DECYZJA Nr 8/10 o ustaleniu lokalizacji inwestycji celu publicznego

Na podstawie art.4 ust.2 pkt 1, art.50 ust.1 i 4, art.51 ust.1 pkt 2, art.53 oraz art. 54 ustawy z dnia 27 marca 2003r. o planowaniu i zagospodarowaniu przestrzennym (Dz.U. z 2003r. Nr 80, poz.717 z późn. zm.) i art.104 kpa § 1 ustawy z dnia 14 czerwca 1960r. Kodeks postępowania administracyjnego (t.j. Dz.U. z 2000r. Nr 98, poz.1071 z późn. zm.) po rozpatrzeniu wniosku z dnia 22.03.2010r. Przedsiębiorstwa Wielobranżowego „IZOTERMA” 10-137 Olsztyn ul. Błękitna 5, działającego z upoważnienia Gminy Dźwierzuty,

ustalam

lokalizację inwestycji celu publicznego dla inwestycji polegającej na budowie kanalizacji sanitarnej grawitacyjnej i tłocznej wraz z przepompowniami ścieków na trasie Dźwierzuty-Targowo-Targowska Wólka-Kałęczyn-Zalesie-Rańsk przebiegającej przez działki nr 405, 132, 403, 402, 407, 404, 340, 390/2, 390/1, 394, 395, 396/1, 396/2, 398, 399, 400/1, 400/2, 401, 373/4, 375, 377, 419/1, 347/3, 420/1, 423, 347/13, 347/11, 372/2, 372/1, 417/6, 417/5, 417/7, 416, 387, 393, 385, 384, 389, 388, 383, 382, 380, 379, 350, 208/6, 365, 366, 364/1, 364/2, 363, 362, 361, 360, 359, 358, 357, 378, 270, 343, 209, 210, 211, 212/6, 212/1, 212/2, 212/7, 258, 261, 257/1, 257/5, 245, 279, 278, 280/2, 267, 265, 262, 263, 257/7, 257/6, 257/2, 277, 281, 282, 283, 289, 297/2, 291, 292, 316/1, 293, 207, 95, 319/3, 319/4, 298, 287/1, 287/2, 285/2, 286/1, 276, 275, 268, 269, 272/1, 272/2, 320, 328, 321/1, 327, 329, 299/1, 301/2, 303, 302/1, 302/4, 302/3, 311, 301/1, 312, 330, 331/1, 313/1, 322/1, 296, 332, 331/2, 333, 342/1, 212/8, 213, 215, 216, 218, 219, 220, 221, 222/1, 224, 225, 227/3, 228, 3035, 237/2, 237/1, 344, 138, 136, 135, 133, 130, 129, 128/2 127 w obrębie ewidencyjnym Targowo, przez działki nr 340, 341, 342, 338/6, 343, 344, 707, 729 w obrębie ewidencyjnym Dźwierzuty, przez działki nr 51, 53, 38, 56, 37/16, 54/2, 82/97, 82/100, 82/6, 82/16, 82/22, 82/9, 82/10, 82/11, 82/12, 82/27, 82/20, 82/94, 82/95, 88, 82/96, 81, 67, 69, 82/89, 82/91, 82/82, 75, 76/1, 86, 98, 77, 63, 60, 59, 58, 37/27, 57, 37/7, 66/57, 66/69, 66/65, 66/41, 66/30, 66/31, 66/32, 66/33, 66/34, 66/39, 66/40, 82/24, 66/5, 66/6, 66/7, 66/37, 66/35, 66/36, 66/9, 66/13, 66/48, 66/54, 144, 227, 224, 223, 222, 216, 215, 217/1, 217/8, 217/13, 218, 209, 210/3, 211, 210/1, 205, 207, 201, 200, 212, 187, 213/5, 213/2, 213/6, 188, 189/3, 189/2, 189/1, 192, 194/2, 172, 179, 178/2, 178/1, 177/2, 183, 182, 181, 180, 176, 175, 174, 167, 166/2, 166/1, 159/8, 159/6, 159/2, 159/1, 159/10, 159/13, 159/18, 161, 157, 156, 171, 170, 169, 168, 165, 164, 162, 152, 151, 149/1, 145, 137, 138, 128/9, 128/6, 128/8, 128/10, 155, 143, 142, 158, 116, 114, 113, 112, 111, 110/2, 108, 107, 106, 102, 99, 98, 97, 96, 95, 94/8 w obrębie ewidencyjnym Rańsk, gm. Dźwierzuty (ETAP II).

1. Ustalenia dotyczące rodzaju inwestycji

Budowa obiektu liniowego infrastruktury technicznej. Inwestycja celu publicznego na podstawie art.6 pkt 3 ustawy z dnia 21 sierpnia 1997r. o gospodarce nieruchomościami (t.j. Dz. U. z 2004r. Nr 261, poz. 2603 z późn. zm.).

1.1. Ustalenia dotyczące funkcji zabudowy i zagospodarowania terenu

Budowa kanalizacji sanitarnej grawitacyjnej i tłocznej wraz z przepompowniami ścieków na trasie Dźwierzuty-Targowo-Targowska Wólka-Kałęczyn-Zalesie-Rańsk przebiegającej przez działki nr 405, 132, 403, 402, 407, 404, 340, 390/2, 390/1, 394, 395, 396/1, 396/2, 398, 399, 400/1, 400/2, 401, 373/4, 375, 377, 419/1, 347/3, 420/1, 423, 347/13, 347/11, 372/2, 372/1, 417/6, 417/5, 417/7, 416, 387, 393, 385, 384, 389, 388, 383, 382, 380, 379, 350, 208/6, 365, 366, 364/1, 364/2, 363, 362, 361, 360, 359, 358, 357, 378, 270, 343, 209, 210, 211, 212/6, 212/1, 212/2, 212/7, 258, 261, 257/1, 257/5, 245, 279, 278, 280/2, 267, 265, 262, 263, 257/7, 257/6, 257/2, 277, 281, 282, 283, 289, 297/2, 291, 292, 316/1, 293, 207, 95, 319/3, 319/4, 298, 287/1, 287/2, 285/2, 286/1, 276, 275, 268, 269, 272/1, 272/2, 320, 328, 321/1, 327, 329,

Za zgodność
z oryginałem

mgr inż. ZBIGNIEW KONONOWICZ
10-137 Olsztyn ul. Błękitna 5
tel. 27-32-52

299/1, 301/2, 303, 302/1, 302/4, 302/3, 311, 301/1, 312, 330, 331/1, 313/1, 322/1, 296, 332, 331/2, 333, 342/1, 212/8, 213, 215, 216, 218, 219, 220, 221, 222/1, 224, 225, 227/3, 228, 3035, 237/2, 237/1, 344, 138, 136, 135, 133, 130, 129, 128/2 127 w obrębie ewidencyjnym Targowo, przez działki nr 340, 341, 342, 338/6, 343, 344, 707, 729 w obrębie ewidencyjnym Dźwierzuty, przez działki nr 51, 53, 38, 56, 37/16, 54/2, 82/97, 82/100, 82/6, 82/16, 82/22, 82/9, 82/10, 82/11, 82/12, 82/27, 82/20, 82/94, 82/95, 88, 82/96, 81, 67, 69, 82/89, 82/91, 82/82, 75, 76/1, 86, 98, 77, 63, 60, 59, 58, 37/27, 57, 37/7, 66/57, 66/69, 66/65, 66/41, 66/30, 66/31, 66/32, 66/33, 66/34, 66/39, 66/40, 82/24, 66/5, 66/6, 66/7, 66/37, 66/35, 66/36, 66/9, 66/13, 66/48, 66/54, 144, 227, 224, 223, 222, 216, 215, 217/1, 217/8, 217/13, 218, 209, 210/3, 211, 210/1, 205, 207, 201, 200, 212, 187, 213/5, 213/2, 213/6, 188, 189/3, 189/2, 189/1, 192, 194/2, 172, 179, 178/2, 178/1, 177/2, 183, 182, 181, 180, 176, 175, 174, 167, 166/2, 166/1, 159/8, 159/6, 159/2, 159/1, 159/10, 159/13, 159/18, 161, 157, 156, 171, 170, 169, 168, 165, 164, 162, 152, 151, 149/1, 145, 137, 138, 128/9, 128/6, 128/8, 128/10, 155, 143, 142, 158, 116, 114, 113, 112, 111, 110/2, 108, 107, 106, 102, 99, 98, 97, 96, 95, 94/8 w obrębie ewidencyjnym Rańsk, gm. Dźwierzuty (ETAP II).

2. Warunki i szczególne zasady zagospodarowania terenu oraz jego zabudowy wynikające z przepisów odrębnych

2.1. Ustalenia dotyczące warunków i wymagań ochrony i kształtowania ładu przestrzennego Nie dotyczy.

2.2. Ustalenia dotyczące ochrony środowiska, przyrody i krajobrazu

- a) w zakresie ochrony środowiska i zdrowia ludzi mają zastosowanie przepisy ustawy z dnia 27 kwietnia 2001r. Prawo ochrony środowiska (Dz.U. z 2001 r. Nr 62, poz. 627 z późn. zm.);
- b) w zakresie ochrony przyrody mają zastosowanie przepisy ustawy z dnia 16 kwietnia 2004r. o ochronie przyrody (Dz.U. z 2004 r. Nr 92, poz. 880 z późn. zm.) oraz przepisy obowiązujących rozporządzeń wykonawczych do tej ustawy, w tym: Rozporządzenia Ministra Środowiska z dnia 21 lipca 2004 r. w sprawie obszarów specjalnej ochrony ptaków Natura 2000 pod nazwą Puszcza Piska – kod obszaru PLB280008 (D. U. Nr 229 z 2004 r., poz. 2313) oraz Rozporządzenia Nr 26 Wojewody Warmińsko-Mazurskiego z dnia 9 sierpnia 2007 r. w sprawie zespołu przyrodniczo-krajobrazowego „Rzeka Babant i Jezioro Białe” (Dz. Urz. Woj. Warm.-Maz. Nr 122, poz. 1700). Ponadto inwestycja w części znajduje się w granicach „Spychowskiego Obszaru Chronionego Krajobrazu” powołanego Rozporządzeniem Wojewody Warmińsko- Mazurskiego Nr 133 z dnia 12 listopada 2008 r. (Dziennik Urzędowy Województwa Warmińsko – Mazurskiego Nr 178 z 2008 r., poz. 2615);
- c) projektowany obiekt należy do rodzaju przedsięwzięć, dla których obowiązek sporządzenia raportu o oddziaływaniu na środowisko może być wymagany w rozumieniu przepisów rozporządzenia Rady Ministrów z dnia 9 listopada 2004 r. w sprawie określenia rodzajów przedsięwzięć mogących znacząco oddziaływać na środowisko oraz szczegółowych uwarunkowań związanych z kwalifikowaniem przedsięwzięcia do sporządzenia raportu o oddziaływaniu na środowisko (Dz.U. z 2004 r. Nr 257, poz. 2573 z późn. zm.). W związku z tym inwestycja wymaga postępowania administracyjnego z zakresu ustawy z dnia 3 października 2008 r. o udostępnieniu informacji o środowisku i jego ochronie, udziale społeczeństwa w ochronie środowiska oraz o ocenach oddziaływania na środowisko (Dz. U. Nr 199, poz. 1227). Decyzja o środowiskowych uwarunkowaniach dla realizacji inwestycji została załączona do wniosku;
- d) wszystkie prace należy prowadzić w sposób, który nie spowoduje uszkodzenia drzew. Po zakończeniu prac ziemnych teren należy przywrócić do stanu pierwotnego.

2.3. Ustalenia dotyczące ochrony dziedzictwa kulturowego i zabytków oraz dóbr kultury współczesnej Prace ziemne związane z realizacją inwestycji muszą być prowadzone pod stałym nadzorem archeologicznym, a w miejscu bezpośredniej kolizji ze stanowiskiem archeologicznym należy przeprowadzić sondażowe badania archeologiczne.

2.4. Ustalenia dotyczące obsługi w zakresie komunikacji oraz infrastruktury technicznej

Za zgodność
z oryginałem

mgr inż. ZBIGNIEW KONONOWICZ
10-137 Olsztyn, ul. Błękitna 5
tel. 27-32-52

Projektowana inwestycja nie dotyczy przebudowy pozostałych sieci istniejącej infrastruktury technicznej.

2.5. Wymagania dotyczące ochrony interesów osób trzecich

Przy zagospodarowaniu terenu należy spełnić wymagania dotyczące ochrony interesów prawnych osób trzecich w granicach określonych przez ustawy i zasady współżycia społecznego.

2.6. Ustalenia dotyczące granic i sposobów zagospodarowania terenów lub obiektów podlegających ochronie, ustalonych na podstawie odrębnych przepisów.

Teren objęty wnioskiem nie jest: obszarem górniczym, obszarem narażonym na niebezpieczeństwo powodzi oraz obszarem zagrożonym osuwaniem się mas ziemnych.

2.7. Pozostałe warunki wynikające z przepisów odrębnych

- Projekt zagospodarowania terenu należy opracować na aktualnej mapie sytuacyjno - wysokościowej do celów projektowych w skali dostosowanej do wielkości i charakteru inwestycji i uzgodnić z Zespołem Uzgadniania Dokumentacji Projektowej w Powiatowym Ośrodku Dokumentacji Geodezyjnej i Kartograficznej w Szczytnie.
- Projektować zgodnie z warunkami technicznymi uzyskanymi w Zakładzie Konserwacji i Eksploatacji Wodociągów Wiejskich Stefan Schwarz w Szczytnie.
- Projekt techniczny inwestycji należy uzgodnić z Rejonowym Oddziałem Zarządu Melioracji i Urządzeń Wodnych w Szczytnie.
- Przebieg trasy projektowanej kanalizacji uzgodnić z właścicielami poszczególnych działek.
- Dokumentację projektową w 4 egz. wraz z uzgodnieniami wymaganymi przepisami odrębnymi, należy złożyć w Starostwie Powiatowym w Szczytnie celem uzyskania decyzji o pozwoleniu na budowę.
- W sprawach nieustalonych w treści niniejszej decyzji mają zastosowanie obowiązujące przepisy, w tym przepisy rozporządzenia Ministra Infrastruktury z dnia 12 kwietnia 2002 r. w sprawie warunków technicznych jakim powinny odpowiadać budynki i ich usytuowanie (Dz.U. z 2002 r. Nr 75, poz. 690 z późn. zm.), przepisy ustawy z dnia 21 marca 1985 r. o drogach publicznych (tekst jednolity Dz. U. Nr 19 z 2007 r., poz. 115) i przepisy ustawy z dnia 7 lipca 1994r. Prawo Budowlane (t.j. Dz.U. z 2006r. Nr 156, poz. 1118).

3. Linie rozgraniczające teren inwestycji

Linie rozgraniczające teren inwestycji stanowią granice działek nr 405, 132, 403, 402, 407, 404, 340, 390/2, 390/1, 394, 395, 396/1, 396/2, 398, 399, 400/1, 400/2, 401, 373/4, 375, 377, 419/1, 347/3, 420/1, 423, 347/13, 347/11, 372/2, 372/1, 417/6, 417/5, 417/7, 416, 387, 393, 385, 384, 389, 388, 383, 382, 380, 379, 350, 208/6, 365, 366, 364/1, 364/2, 363, 362, 361, 360, 359, 358, 357, 378, 270, 343, 209, 210, 211, 212/6, 212/1, 212/2, 212/7, 258, 261, 257/1, 257/5, 245, 279, 278, 280/2, 267, 265, 262, 263, 257/7, 257/6, 257/2, 277, 281, 282, 283, 289, 297/2, 291, 292, 316/1, 293, 207, 95, 319/3, 319/4, 298, 287/1, 287/2, 285/2, 286/1, 276, 275, 268, 269, 272/1, 272/2, 320, 328, 321/1, 327, 329, 299/1, 301/2, 303, 302/1, 302/4, 302/3, 311, 301/1, 312, 330, 331/1, 313/1, 322/1, 296, 332, 331/2, 333, 342/1, 212/8, 213, 215, 216, 218, 219, 220, 221, 222/1, 224, 225, 227/3, 228, 3035, 237/2, 237/1, 344, 138, 136, 135, 133, 130, 129, 128/2 127 w obrębie ewidencyjnym Targowo, nr 340, 341, 342, 338/6, 343, 344, 707, 729 w obrębie ewidencyjnym Dźwierzuty, nr 51, 53, 38, 56, 37/16, 54/2, 82/97, 82/100, 82/6, 82/16, 82/22, 82/9, 82/10, 82/11, 82/12, 82/27, 82/20, 82/94, 82/95, 88, 82/96, 81, 67, 69, 82/89, 82/91, 82/82, 75, 76/1, 86, 98, 77, 63, 60, 59, 58, 37/27, 57, 37/7, 66/57, 66/69, 66/65, 66/41, 66/30, 66/31, 66/32, 66/33, 66/34, 66/39, 66/40, 82/24, 66/5, 66/6, 66/7, 66/37, 66/35, 66/36, 66/9, 66/13, 66/48, 66/54, 144, 227, 224, 223, 222, 216, 215, 217/1, 217/8, 217/13, 218, 209, 210/3, 211, 210/1, 205, 207, 201, 200, 212, 187, 213/5, 213/2, 213/6, 188, 189/3, 189/2, 189/1, 192, 194/2, 172, 179, 178/2, 178/1, 177/2, 183, 182, 181, 180, 176, 175, 174, 167, 166/2, 166/1, 159/8, 159/6, 159/2, 159/1, 159/10, 159/13, 159/18, 161, 157, 156, 171, 170, 169, 168, 165, 164, 162, 152, 151, 149/1, 145, 137, 138, 128/9, 128/6, 128/8, 128/10, 155, 143, 142, 158, 116, 114, 113, 112, 111, 110/2, 108, 107, 106, 102, 99, 98, 97, 96, 95, 94/8 w obrębie ewidencyjnym Rańsk, gm. Dźwierzuty, pokazane na mapie sytuacyjno - wysokościowej, będącej załącznikiem graficznym do niniejszej decyzji.

Za zgodność z oryginałem
mgr inż. ZBIGNIEW KONONOWICZ
19-137 Olsztyn, ul. Błękitna 5
tel. 27 322-52

Uzasadnienie

Przedsiębiorstwo Wielobranżowe „IZOTERMA” 10-137 Olsztyn ul. Błękitna 5, działające z upoważnienia Gminy Dźwierzuty, złożyło wniosek o „ustalenie lokalizacji inwestycji celu publicznego polegającej na budowie kanalizacji sanitarnej grawitacyjnej i tłocznej wraz z przepompowniami ścieków na trasie Dźwierzuty-Targowo-Targowska Wólka-Kałęczyn-Zalesie-Rańsk”.

Zgodnie z art. 53 ust.3 powołanej ustawy o planowaniu i zagospodarowaniu przestrzennym przeprowadzona analiza warunków i zasad zagospodarowania terenu objętego wnioskiem i wynikających z przepisów odrębnych oraz stanu faktycznego i prawnego terenu, na którym przewiduje się realizację inwestycji, wykazała możliwość ustalenia lokalizacji inwestycji celu publicznego.

1. Teren przedmiotowej inwestycji nie posiada obowiązującego miejscowego planu zagospodarowania przestrzennego.
2. Wnioskowana inwestycja stanowi zmianę zagospodarowania terenu w rozumieniu przepisów art. 50 ust.1 ustawy o planowaniu i zagospodarowaniu przestrzennym.
3. Zgodnie z art.50 ust.4 ustawy projekt decyzji został przygotowany przez uprawnionego urbanistę mgr inż. arch. Aleksandra Weissa, wpisanego na listę izby samorządu urbanistów.

Pouczenie

Niniejsza decyzja składa się z ustaleń stanowiących treść decyzji oraz części graficznej decyzji sporządzonej na kopii mapy sytuacyjno - wysokościowej stanowiącej załącznik do decyzji.

Od niniejszej decyzji służy odwołanie do Samorządowego Kolegium Odwoławczego w Olsztynie za pośrednictwem Wójta Gminy Dźwierzuty w terminie czternastu dni od dnia jej doręczenia.

Za wydanie niniejszej decyzji nie pobrano opłaty skarbowej, gdyż inwestor jest z niej zwolniony (podstawa prawna: ustawa z dnia 16 listopada 2006 r. o opłacie skarbowej Dz. U. Nr 225 poz. 1635 z 2006 r.

Otrzymują:

1. Pan Zbigniew Kononowicz
ul. Błękitna 5
10-137 Olsztyn – pełnomocnik inwestora
2. a/a



Zup. WÓJTA
Jarostaw Smieciuch
Zastępca Wójta

Decyzja niniejsza
wobec nie wniesienia odwołania
przez strony w przewidzianym
terminie uprawomocnia się
dnia 28.07.2010r. *JS*

Za zgodność
z oryginałem

mgr inż. ZBIGNIEW KONONOWICZ
10-137 Olsztyn, ul. Błękitna 5
tel. 27-32-52

Zakład Konserwacji i Eksploatacji
Wodociągów Wiejskich
Stefan Schwarz
12-100 Szczytno, ul. Lipperta 3B/22

Szczytno, dnia 26.02.2010 r

Przedsiębiorstwo Wielobranżowe
IZOTERMA

ul. Błękitna 5
10-137 Olsztyn

Warunki techniczne podłączenia projektowanej sieci kanalizacji sanitarnej na trasie Dźwierzuty – Targowo - Targowska Wólka – Kałęczyn – Zalesie - Rańsk oraz sieci kanalizacyjnej na trasie Kałęczyn – Grądy - Rogale oraz Targowo – Orżyny – Miętkie - Jeleniowo gm.Dźwierzuty:

- sieć kanalizacji sanitarnej grawitacyjnej wykonać z rur PCV 160, PCV 200, PCV 250, PCV 315 mm,
- sieć kanalizacji ciśnieniowej wykonać z rur PE,
- studzienki wykonać z kręgów betonowych z kinetą lub z tworzywa sztucznego,
- przepompownię wykonać i zlokalizować zgodnie z potrzebami wynikającymi z funkcjonowania sieci kanalizacyjnej,
- wskazane jest zamontowanie urządzeń do monitorowania przepompowni ścieków.

ZAKŁAD KONSERWACJI
I EKSPLOATACJI WODOCIĄGÓW WIEJSKICH
Stefan Schwarz
12-100 Szczytno, ul. Lipperta 3B/22
tel. 624-27-70, 624-27-48
NIP 745-118-93-16; R-510409900

Za zgodność
z oryginałem

mgr inż. ZBIGNIEW KONONOWICZ
10-137 Olsztyn, ul. Błękitna 5
tel. 27-32-52

SZCZYTNO 2010-06-22
Znak Pisma: Gg 7442-371/10

OPINIA NR 11-12/2010

Uzgodnienie : kanalizacja sanitarna grawitacyjna i tłoczna z przyłączami wraz z
przepompowniami (II etap)
Lokalizacja obiektu : Gm. Dźwierzuty, obr. Dźwierzuty, Targowo, Rańsk, dz. wg załącznika
(dec.o ust.lok.inwestycji celu publicznego)
Zleceniodawca : Przedsiębiorstwo Wielobranżowe IZOTERMA
Usługi Projektowo - Wykonawcze
10-137 Olsztyn
Błękitna 5
Nazwa jednostki projektowej : Przedsiębiorstwo Wielobranżowe IZOTERMA
Usługi Projektowo - Wykonawcze
10-137 Olsztyn
Błękitna 5
Autor opracowania: Z.Kononowicz
Inwestor : Urząd Gminy Dźwierzuty
12-120 Dźwierzuty
Niepodległości 6

ZESPÓŁ UZGADNIANIA DOKUMENTACJI PROJEKTOWEJ

1. uzgadnia lokalizację ww obiektu z uwzględnieniem uwag:
 - zawartych w załączniku Nr 19241 z dnia 14.05.2010r. /TP S.A./;
 - zgodnie z uzgodnieniem nr 20/RTE/2010 /Energia-Operator S.A./;
 - zgodnie z uzgodnieniem branżowym /ZMiUW R/O w Szczytynie/;
 - stosować się do uzgodnienia Oddziału Zakładu Gazowniczego w Olsztynie (wg załącznika).

Uwagi dodatkowe :

1. Urządzenia podziemne i naziemne winny być wytyczone przez jednostki wykonawstwa geodezyjnego.
2. Wszystkie urządzenia podziemne podlegają inwentaryzacji powykonawczej przed zasypaniem na zlecenie i koszt inwestora.
3. W miejscach zbliżeń i skrzyżowań z istniejącym uzbrojeniem wykopy wykonać ręcznie.
4. Zwrócić szczególną uwagę na istniejące w terenie punkty osnowy geodezyjnej. W przypadku zniszczenia bądź przemieszczenia koszty wznowienia obciążają inwestora.
5. Opinia jest ważna z załącznikiem graficznym posiadającym klauzulę uzgodnienia.
6. Każda zmiana w projekcie podlega ponownemu uzgodnieniu.

1. Uzgodnienie zachowuje ważność przez okres 3 lat od wydania opinii, chyba że inwestor uzyskał zgodę na jego przedłużenie.
2. Uzgodnienie traci ważność w wypadku, gdy:
 - a) Inwestor nie zrealizował projektu w okresie 3 lat.
 - b) Decyzja o ustaleniu lokalizacji inwestycji, o zatwierdzeniu planu realizacyjnego lub o pozwoleniu na budowę została zmieniona lub uchylona.
 - c) Inwestor nie uzyskał zgody na przedłużenie okresu ważności.
 - d) Dokonano zmiany miejscowego planu zagospodarowania przestrzennego.

Przewodniczący zespołu

Za zgodność
z oryginałem

mgr inż. ZBIGNIEW KONONOWICZ
10-137 Olsztyn, ul. Błękitna 5
tel. 27-32-52

Z up. STAROSTY

mgr inż. M. Milewski
Geodeta i Katastralista
Wydział Geodezji, Kartografii,
i Gospodarki Nieruchomościami



UZGODNIENIE Nr 19241

z dnia 14-05-2010

Dotyczy: projektu trasy sieci kanalizacji sanitarnej grawitacyjnej i tłocznej w raz z przepompowniami ścieków w m. Dźwierzuty – Targowo – Targowska Wólka – Kałęczyn – Zalesie – Rańsk gm. Dźwierzuty – ETAP II

Przedłożony projekt uzgadnia się na następujących warunkach:

1. Istniejącą sieć telekomunikacyjną podziemną / napowietrzną, będącą własnością Telekomunikacji Polskiej S.A., Pionu Technicznej Obsługi Klienta, zaznaczono na mapie sytuacyjno – wysokościowej symbolem – T. *Nie zinwentaryzowane geodezyjnie elementy infrastruktury telekomunikacyjnej naniesiono orientacyjnie kolorem pomarańczowym (zapis opcjonalny).*

2. Odkryte w trakcie prowadzenia prac, podziemne elementy infrastruktury telekomunikacyjnej TP nie zinwentaryzowane geodezyjnie, należy zabezpieczyć i niezwłocznie powiadomić TP, w celu określenia sposobu usunięcia kolizji.

Kontakt:

w godzinach 8⁰⁰ – 16⁰⁰ od poniedziałku do piątku w dni robocze - Pan Mirosław Kamionka
tel. 0 503 196 522

w pozostałym czasie - Dysponent Uszkodzeniowy, tel. 0 89 525 30 30;

3. Wykonawca z 7-dniowym wyprzedzeniem, musi pisemnie powiadomić:

Telekomunikację Polską S.A.,

Pion Technicznej Obsługi Klienta,

Dział Zarządzania Zasobami Fizycznymi Sieci,

10-004 Olsztyn, ul. Pieniężnego 21a, fax 0 89 525 22 86,

o zamiarze rozpoczęcia prac, podając jednocześnie numer powyższego Uzgodnienia.

4. Podczas prowadzenia prac:


- ustala się 2-metrową strefę ochronną z każdej strony naszych urządzeń. W strefie ochronnej prace należy prowadzić ręcznie. Szczegółowy przebieg i usytuowanie urządzeń w terenie należy ustalić na podstawie przekopów kontrolnych, potwierdzonych wpisem do Dziennika Budowy
- w razie odkrycia urządzeń telekomunikacyjnych należy je zabezpieczyć przed uszkodzeniem i osiadaniem ziemi. Skrzyżowania i zbliżenia należy wykonać zgodnie z wymaganiami Rozporządzenia Ministra Infrastruktury z 26.10.2005, a przed zasypianiem urządzeń, w celu stwierdzenia poprawności wykonania prac i braku uszkodzeń na urządzeniach TP, należy skontaktować się z pracownikiem TP wymienionym w punkcie 2.
- przed rozpoczęciem prac ziemnych, ustalić głębokość ułożenia podziemnej infrastruktury TP metodą przekopu próbnego. W szczególnych przypadkach prace ziemne prowadzić pod nadzorem pracownika TP,
- przy niwelacji terenu doprowadzić do zachowania normatywnej głębokości dla infrastruktury TP,

Za zgodność
z oryginałem
mgr inż. ZBIGNIEW KONONOWICZ
10-137 Olsztyn, ul. Błękitna 5
tel. 27-32-52

- w miejscach skrzyżowań na infrastrukturze TP zastosować osłonowe, dwudzielne rury Arota lub inne trwałe zabezpieczenie.
5. Telekomunikacja Polska S.A. Pion Technicznej Obsługi Klienta informuje, że nie będzie ponosił kosztów przebudowy i poziomowania swoich urządzeń w przypadku zmiany rzędnych wysokości terenu w wyniku realizacji projektu,
 6. Telekomunikacja Polska S.A. Pion Technicznej Obsługi Klienta, zobowiązuje Inwestora i Wykonawcę robót do prowadzenia prac w sposób wykluczający możliwość uszkodzenia naszych urządzeń i powstania awarii sieci telekomunikacyjnej oraz pokrycia wszelkich kosztów związanych z powstaniem awarii sieci telekomunikacyjnej na skutek prowadzenia tych prac,
 7. Zakończenie zadania inwestycyjnego wymaga zgłoszenia do TP w celu sprawdzenia prawidłowości wykonania prac. Kontakt zgodnie z punktem 2.
 8. Ze względu na możliwość wystąpienia zmian w zasobach infrastruktury telekomunikacyjnej na obszarze objętym projektem, niniejsze Uzgodnienie ważne jest 24 miesiące od daty jego wydania.

Zbigniew Jenczelewski

Starszy Specjalista
Ds. Zasobów Sieci




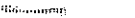


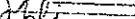




Zbigniew Jenczelewski

Dział Zarządzania Zasobami Fizycznymi Sieci

Za zgodność
z oryginałem

mgr inż. ZBIGNIEW KONONOWICZ
10-137 Olsztyn, ul. Błękitna 5
tel. 27-32-52

L2-S24=349,5 m PE Ø 0,1
tłoczny
przykrycie nawierzchni h=
152,7

Oznaczenia:

-  Projektowana kanalizacja sanitarna
-  Projektowana kanalizacja sanitarna tłoczna
-  Projektowana kanalizacja sanitarna wykonana przewiertem lub przeciskiem studzienka
-  istniejące kable energetyczne (zaprojektować RO Arol)
-  istniejące kabtelekomunikacyjne (zaprojektować RO Arol)
-  istniejący wodociąg
-  Linia łącząca mapy
-  Środek rowu melioracyjnego
-  Projektowana przepompownia wraz z ogrodzeniem pokazująca wjazd na teren oraz obszar pod przepompownię. Wymiary x - y patrz na mapie.
-  Plan zagospodarowania planowanej inwestycji
-  Tereny zdrenowane

Uzgodnienie nr 20/RT/2010
z dnia 19.05.2010

Przebieg linii kanalizacji sanitarnych
w miejscowości Szczytno
z przepompownią przy ul. 1 + 17
w miejscowości Szczytno
Uzgodniono z uwagami podanymi niżej - bez uwag
Dodatkowo uzgodniono w KE ENERGA S.A. Oddział w Olsztynie
Dokumentacja powinna opierać się w KE ENERGA S.A. Oddział w Olsztynie

W RE Szczytno
0,110 m
ni h= 1,30 m
owany
L=25,0m

Uwagi: *Przebieg linii kanalizacji sanitarnych*
z przepompownią przy ul. 1 + 17
w miejscowości Szczytno
Uzgodniono z uwagami podanymi niżej - bez uwag
Dodatkowo uzgodniono w KE ENERGA S.A. Oddział w Olsztynie
Dokumentacja powinna opierać się w KE ENERGA S.A. Oddział w Olsztynie

Kierownik Działu Eksploatacji
Waldemar Matysiak

ZASTRZEŻENIA:

- O rozpoczęciu robót powiadomić Rejon Energetyczny
- Napótkane w czasie robót kolizje, zbliżenia, skrzyżowania z czynnymi urządzeniami Elektroenergetyki zgłaszać do Rejonu Energetycznego.
- Prace w pobliżu urządzeń podziemnych wykonywać ze szczególną ostrożnością z zachowaniem przepisowych, bezpieczeństwa odległości.

Przebieg linii kanalizacji sanitarnych z kablami elektroenergetycznymi wykonać zgodnie z normą PN-76/E-05125.

Wszelkie prace w pobliżu kabli prowadzić wyłącznie z zachowaniem szczególnej ostrożności.

Na kablach w miejscach skrzyżowań zastosować osłony dwudzielne z rur i zgłosić do odbioru przed zasypaniem w R.E. Szczytno.

Kable (Kabele) naniesiono kolorem czerwonym.

Stwierdza się zgodność niniejszej mapy elektronicznej z mapą do celów projektowych zatwierdzoną dnia 22.12.2009 r. nr 24-38/09

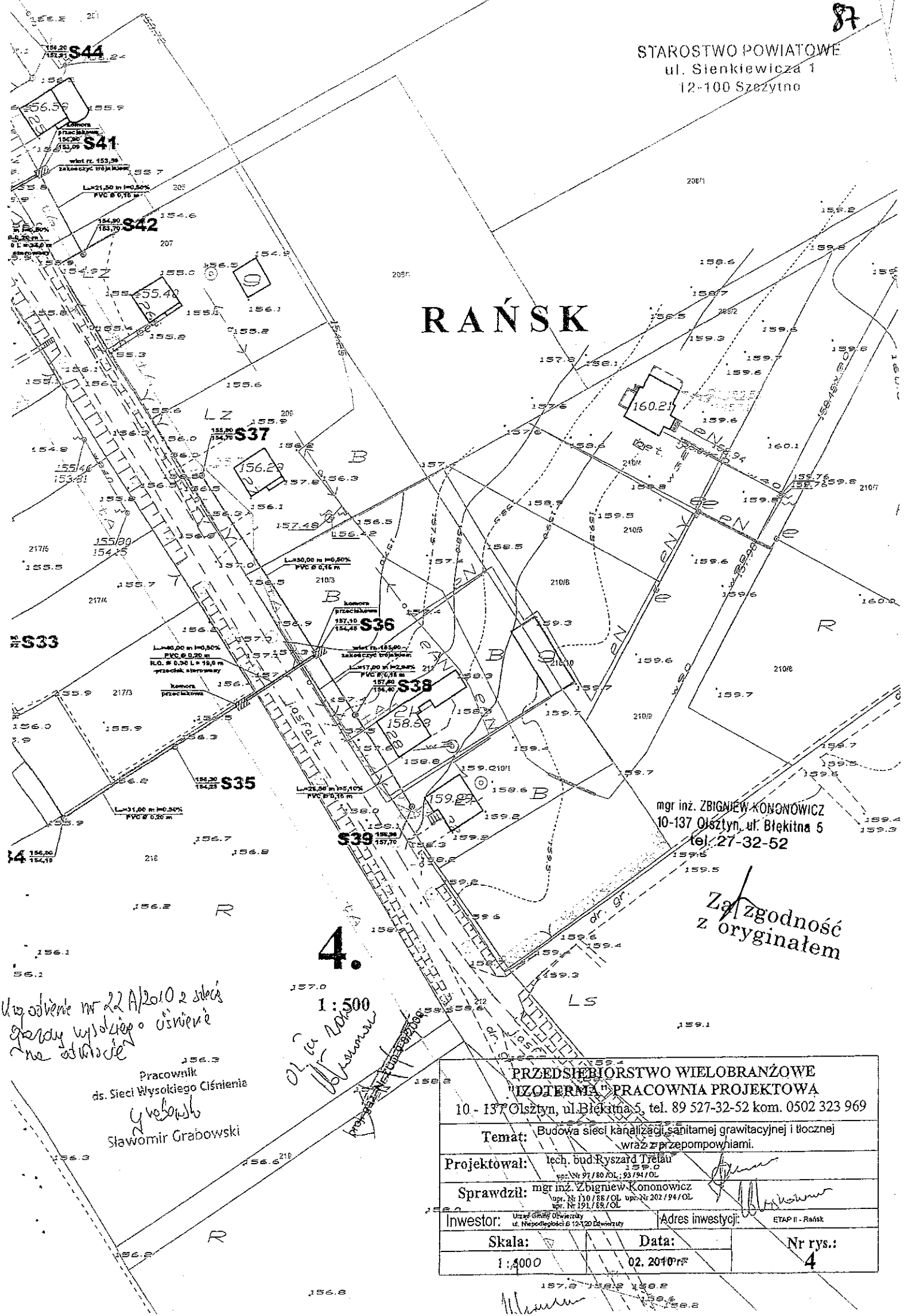
mgr inż. ZBIGNIEW KONONOWICZ
10-137 Olsztyn, ul. Błękitna 5
tel. 27-32-52

Za zgodność z oryginałem

PRZEDSIĘBIORSTWO WIELOBRANŻOWE "IZOTERMA" PRACOWNIA PROJEKTOWA 10 - 137 Olsztyn, ul.Błękitna 5, tel. 089 527-32-52 kom. 0502 32	
Temat: Budowa sieci kanalizacji sanitarnej grawitacyjnej i tłocznej wraz z przepompownią	
Projektował: mgr inż. Zbigniew Kononowicz upr. Nr 110 / 88 / OL upr. Nr 202 / 94 / OL upr. Nr 191 / 88 / OL	Sprawdził: inż. Piotr Szwed upr. inż. ze specjalizacją

STAROSTWO POWIATOWE
ul. Sienkiewicza 1
12-100 Szczytno

RAŃSK



mgr inż. ZBIGNIEW KONONOWICZ
10-137 Olsztyn, ul. Błękitna 5
tel. 27-32-52

Za zgodność
z oryginałem

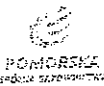
4.

1 : 500

Uzasadnienie nr 22 A/2010 z dnia
20.05.2010 r. o zmianie
planu miejscowego

Pracownik
ds. Sieci Wysokiego Ciśnienia
Główny
Sławomir Grabowski

PRZEDSIĘBIORSTWO WIELOBRANŻOWE "IZOTERMIA" PRACOWNIA PROJEKTOWA 10 - 137 Olsztyn, ul. Błękitna 5, tel. 89 527-32-52 kom. 0502 323 969		
Temat: Budowa sieci kanalizacji sanitarnej grawitacyjnej i tłocznej wraz z przepompowniami.		
Projektował: inż. bud. Ryszard Tręba upr. Nr 97/80/OŁ, 93/94/OŁ		
Sprawdził: mgr inż. Zbigniew Kononowicz upr. Nr 191/88/OŁ, upr. Nr 202/94/OŁ		
Inwestor: Urząd Gminy Olsztyn ul. Niepodległości 6 12-120 Olsztyn	Adres inwestycji:	ETAP II - Rańsk
Skala: 1 : 500	Data: 02. 2010 r.	Nr rys.: 4



Stowarzyszenie Pracowników Gospodarki w Olsztynie
Dział: Zakład Gazownictwa w Olsztynie

ul. Lubelska 42A, 10-405 Olsztyn
tel. 089 538 30 00 fax 089 538 30 01
NIP 583 28 03 798
KRS 0000142735 REGON 192811620-00030

UZGODNIENIE NR

22 A

2010

Dotyczy dokumentacji:

Projekt sieci kanalizacyjnej
Sanitarnej wzdłuż ul. M. Pom. pow. 1 km
w msc. Borski, gm. Dukiet (sekt 4)

(z załącznikami/zbiorem)

projektowanej sieci
kanalizacyjnej

z gazociągami wysokiego ciśnienia PN 6.3 MPa, DN 150
relacji Szytno, Mragowo

w miejscowości: Borski, gm. Dukiet

Przebieg linii bez zmian/Uzgodnione z uwagami (niepotrzebne skreślić)

1. Gazociąg oznaczono kolorem żółtym.

2. Wszelkie zbliżenia i kolizje powinny spełniać wymagania
Rozporządzenia MPiH z dn. 14.11.1995r. (Dz.U. nr 139 poz. 686*)
Rozporządzenia Ministra Gospodarki z dn. 30.07.2001r.
(Dz.U. nr 97 poz. 1055*) Polską Normą PN-91-M-34501
Zarządzenia Ministra Łączności z dn. 2.09.1997r. MP nr 59
poz. 566 i 567

3. Informujemy, że nie równocześnie do
istniejącego gazu DN 150 projektujemy
istniejący wysoki ciśnienia DN 300
Olsztyn, dnia 4.05.2010r.

Pracownik
ds. Sieci Wysokiego Ciśnienia
Grabowski
Stawomir Grabowski

Za zgodność
z oryginałem

mgr inż. ZBIGNIEW KONONOWICZ
10-137 Olsztyn, ul. Błękitna 5
tel. 27-32-52

Olsztyn 08.04.2010 r.

MUW. DS.-0702/47-1/10

POSTANOWIENIE

Na podstawie art.106 § 5 k.p.a. (Dz.U. z 2000r., nr 98 , poz. 1071 zm.),
art. 60 ust 1 w związku z art. 53 ust. 4 pkt. 6 ustawy z dnia 27 marca 2003 o
planowaniu i zagospodarowaniu przestrzennym (Dz. U. z 2003 r. nr 80 , poz.717 z
późn. zmianami.).

uzgadniam

projekt decyzji o ustaleniu lokalizacji inwestycji celu publicznego polegającej
na budowie kanalizacji sanitarnej grawitacyjnej i tłocznej wraz z przepompowniami
ścieków na trasie Dźwierzuty - Targowo - Targowska Wólka - Kałęczyn - Zalesie -
Rańsk , której inwestorem będzie Gmina Dźwierzuty.

Projekt techniczny inwestycji należy uzgodnić z Rejonowym Oddziałem
Zarządu Melioracji i Urządzeń Wodnych w Szczytnie.

Uzasadnienie

Wójt Gminy Dźwierzuty pismem znak: BP-7330/9/10 z dnia 31.03.2010 r.
zwrócił się do Zarządu Melioracji i Urządzeń Wodnych w Olsztynie , Rejonowy
Oddział w Szczytnie o uzgodnienie projektu decyzji o ustaleniu lokalizacji inwestycji
celu publicznego .

Po analizie lokalizacji inwestycji stwierdzono, że koliduje ona z urządzeniami
melioracyjnymi pozostającymi w ewidencji ZMiUW , postanowiono więc jak na
wstępie.

Na postanowienie niniejsze służy zażalenie do Samorządowego Kolegium
Odwoławczego w Olsztynie za pośrednictwem Marszałka Województwa Warmińsko-
Mazurskiego w Olsztynie w terminie siedmiu dni od dnia doręczenia postanowienia.

Otrzymują:

1. Wójt Gminy Dźwierzuty
2. a/a

Do wiadomości:

1. ZMiUW w Olsztynie Rejonowy Oddział w Szczytnie
2. Przedsiębiorstwo Wielobranżowe "IZOTERMA"
10-137 Olsztyn ul. Błękitna 5.

Z up. MARSZAŁKA
Województwa Warmińsko-Mazurskiego

inż. Ewa Skowron
DYREKTOR
Zarządu Melioracji i Urządzeń Wodnych
w Olsztynie

mgr inż. ZBIGNIEW KONONOWICZ
10-137 Olsztyn, ul. Błękitna 5
tel. 27-32-52

Za zgodność
z oryginałem

STAROSTWO POWIATOWE
ul. Sienkiewicza 1
12-100 Szczytno

Szczytno, dnia 01.03.2010 r.

Zarząd Melioracji i Urządzeń Wodnych
w Olsztynie
Rejonowy Oddział w Szczytnie
12-100 Szczytno, ul. Sobieszczańskiego 2
tel./fax (089) 624 30 92 tel (089) 624 30 46

Przedsiębiorstwo Wielobranżowe
„IZOTERMA „
10-137 Olsztyn
ul. Błękitna 5.

MUW.DS—0703 / 7-1/10

Zarząd Melioracji i Urządzeń Wodnych w Olsztynie Rejonowy Oddział w Szczytnie uzgadnia projekt przebiegu trasy sieci kanalizacji sanitarnej – Etap II – Dźwierzuty - Targowo- Targowska Wólka- Kałęczyn- Zalesie- Rańsk gm. Dźwierzuty na następujących warunkach :

1. Na przejście siecią sanitarną pod ciekim podstawowym (Rzeka Rańsk km 1+680) należy uzyskać pozwolenie wodnoprawne w Starostwie Powiatowym w Szczytnie ul. Sienkiewicza 1.
2. Przejście pod rzeką należy wykonać na głębokości min. 1,50 m pod dnem cieku.
3. Przejścia pod urządzeniami melioracji szczegółowych (rowy melioracyjne , rurociągi melioracyjne) należy wykonać na głębokości min. 1,0 m pod dnem.
4. Przejścia należy wykonać w rurach ochronnych z oznaczeniem miejsc przejścia pachotkami betonowymi na górnej krawędzi skarpy.
5. W projekcie technicznym należy ustalić powierzchnię zajęta przez urządzenie w korycie rzeki Rańsk.
6. Po wykonaniu urządzeń inwestor winien zawrzeć umowę z Zarządem Melioracji i Urządzeń Wodnych w Olsztynie ul. Partyzantów 24 na użyczenie gruntu w korycie rzeki.
7. Inwestor winien nam dostarczyć nieodpłatnie inwentaryzację geodezyjną powykonawczą po wykonaniu urządzeń (miejsca kolizji sieci sanitarnej z urządzeniami melioracyjnymi)
8. Po wykonaniu sieci kanalizacyjnej należy uporządkować przekroje poprzeczne rzeki i rowów szczegółowych oraz przyległy teren.
9. W przypadku przerwania sieci drenarskiej należy ją udrożnić i zgłosić do odbioru dla tut. R/O.
10. Urządzenia melioracyjne zostały naniesione na załączone podkłady mapowe, które stanowią integralną część niniejszego uzgodnienia.
11. O rozpoczęciu i zakończeniu robót należy nas powiadomić.


Zał.

Plik map z naniesionymi urządzeniami melioracyjnymi.

Za zgodność
z oryginałem



KIEROWNIK
Rejonowego Oddziału
mgr inż. Wiesław Markowski



mgr inż. ZBIGNIEW KONONOWICZ
10-137 Olsztyn, ul. Błękitna
tel. 27-32-52

Zarząd Melioracji i Urządzeń Wodnych
w Olsztynie
Rejonowy Oddział w Szczytnie
12-100 Szczytno, ul. Sobieszczańskiego 2
tel./fax (089) 624 30 92 tel. (089) 624 30 41

Szczytno, dnia 22.04.2010 r.

Przedsiębiorstwo Wielobranżowe
" IZITERMA "
10-137 OLSZTYN
ul. Błękitna 5.

MUW.DS.- 0703 / 27-1/ 10

Dot : uzgodnienia operatu wodnoprawnego i projektu technicznego na budowę sieci kanalizacji sanitarnej (etap II i etap III) na terenie gminy Dźwierzuty.

Zarząd Melioracji i Urządzeń Wodnych w Olsztynie Rejonowy Oddział w Szczytnie uzgadnia **bez uwag** operat wodnoprawny i projekt techniczny na budowę kanalizacji sanitarnej - etap II - Dźwierzuty - Targowo - Targowska Wólka -Kałęczyn - Rańsk gm. Dźwierzuty (zgodnie z warunkami podanymi w naszym piśmie Nr MUW.DS.-0703/7-1/10 z dnia 01.03.2010 r.) oraz - etap III - Kałęczyn - Grądy - Rogale - Targowo - Orżyny - Miętkie - Jeleniowo gm. Dźwierzuty (zgodnie z warunkami podanymi w naszym piśmie Nr MUW.DS.-0703/8-1/10 z dnia 01.03.2010 r.).

KIEROWNIK
Rejonowego Oddziału
W.Z. / *W.Z.*
mgr inż. Wiesław Markowski

mgr inż. ZBIGNIEW KONONOWICZ
10-137 Olsztyn, ul. Błękitna 5
tel. 22-32-52

Za zgodność
z oryginałem

Nasz znak:
Roś 6224 - 09/2010

Data: 4. Sierpnia
Szczytno, dn. 07.07.2010
URZĄD GMINY
w Dźwierzutach
Wpłynęło dn. 09.08.2010..
Sprawa Nr.....

DECYZJA

Na podstawie art. 122 ust. 1 pkt 3, w związku z art. 9 ust. 2 pkt 1 lit. „b”, art. 127 ust. 1 i 5, art. 131 ust. 1 i ust. 2, art. 135 pkt 3, art. 140 ust. 1 ustawy z dnia 18 lipca 2001 r. - Prawo wodne (jednolity tekst Dz. U. z 2005 r. Nr 239, poz. 2019 z późn. zm.) oraz art. 104 KPA – po rozpatrzeniu wniosku z dnia: 19.05.2010 r., złożonego przez Wójta Gminy Dźwierzuty, ul. Niepodległości 6, 12-120 Dźwierzuty, w sprawie wydania pozwolenia wodnoprawnego na wykonanie przejścia kanalizacją sanitarną pod rzeką Rańsk w km 1+680 (dz. nr 137, obręb geodezyjny Rańsk), pod ciekim Miętkie w km 0+200 (dz. nr 3099/3, obręb geodezyjny Jeleniowo i dz. nr 250, obręb geodezyjny Miętkie), pod i nad rurociągiem od kanału R-A (dz. nr 261/1, obręb geodezyjny Orżyny), gmina Dźwierzuty.

Etap II projektowanej sieci kanalizacyjnej:
Dźwierzuty-Targowo-Targowska Wólka-Kałużycz-Zalesie-Rańsk.

Etap III projektowanej sieci kanalizacyjnej:
Kałużycz-Grady-Rogale; Targowo-Orżyny-Miętkie-Jeleniowo.

orzekam

I. Udzielić Gminie Dźwierzuty, ul. Niepodległości 6, 12-120 Dźwierzuty, pozwolenia wodnoprawnego na wykonanie przejścia kanalizacją sanitarną pod rzeką Rańsk w km 1+680 (dz. nr 137, obręb geodezyjny Rańsk), pod ciekim Miętkie w km 0+200 (dz. nr 3099/3, obręb geodezyjny Jeleniowo i dz. nr 250, obręb geodezyjny Miętkie), pod i nad rurociągiem o średnicy 300 mm od kanału R-A (dz. nr 261/1, obręb geodezyjny Orżyny), gmina Dźwierzuty, na następujących warunkach:

Przejście pod rzeką Rańsk w km 1+680 (dz. nr 137, obręb geodezyjny Rańsk) należy wykonać metodą przewiertu sterowanego:

- rzędna lustra rzeki – 146,70 m n.p.m.,
- rzędna dna cieku – 144,80 m n.p.m.,
- rzędna zagłębienia kanalizacji tłocznej – 143,20 m.n.p.m.,
- długość odcinka przejścia (PE Ø 110 mm) – 15,0 m,
- głębokość od dna cieku do górnej krawędzi rury ochronnej (Roboust Ø 200 mm) – 1,60 m.

Przejście pod ciekim Miętkie w km 0+200 (dz. nr 3099/3, obręb geodezyjny Jeleniowo, dz. nr 250, obręb geodezyjny Miętkie) należy wykonać metodą przewiertu sterowanego:

- rzędna lustra cieku – 140,38 m n.p.m.,
- rzędna dna cieku – 139,72 m n.p.m.,
- rzędna zagłębienia kanalizacji tłocznej – 138,12 m.n.p.m.,
- długość odcinka przejścia (PE Ø 110 mm) – 19,0 m,
- głębokość od dna cieku do górnej krawędzi rury ochronnej (TS Ø 200 mm) – 1,60 m.

mgr inż. ZBIGNIEW KONONOWICZ
10-137 Olsztyn, ul. Błękitna 5
tel. 27-32-52

Za zgodność
z oryginałem

Przejście pod i nad rurociągiem o średnicy 300 mm od kanału R-A (dz. nr 261/1, obręb geodezyjny Orżyny):

- długość przyłącza kanalizacji grawitacyjnej od S176 do S175 nad rurociągiem podstawowym (PVC Ø 160 mm) – 26,8 m,
- odległość ww. kanalizacji od krawędzi rurociągu – 1,30 m,
- odległość przejścia kanalizacji tłocznej nad rurociągiem podstawowym od jego krawędzi – 1,60 m,
- długość sieci kanalizacji grawitacyjnej od S182 do S175 pod rurociągiem
- (PVC Ø 200 mm) – 33,0 m,
- odległość ww. kanalizacji od krawędzi rurociągu – 1,58 m,

Wykopy pod odcinki przejść pod i nad rurociągiem zostaną wykonane ręcznie.

1. Inwestor pokryje straty i usunie szkody powstałe w trakcie wykonywania prac objętych udzielonym pozwoleniem wodnoprawnym.
2. Miejsca przejścia kanalizacji sanitarnej pod ciekami należy wykonać w rurach ochronnych z oznaczeniem miejsc przejścia pachółkami betonowymi na górnej krawędzi skarpy.
3. Przejścia pod urządzeniami melioracji wodnych szczegółowych (rowy melioracyjne, rurociągi) należy wykonać na głębokości min. 1,0 m pod dnem.
4. Uszkodzone w czasie wykonywania robót urządzenia melioracji wodnych szczegółowych, w tym rurociągi drenarskie, należy naprawić i zgłosić do odbioru w Zarządzie Melioracji i Urządzeń Wodnych w Olsztynie, Rejonowym Oddziale w Szczytnie.
5. O rozpoczęciu i zakończeniu robót należy poinformować Zarząd Melioracji i Urządzeń Wodnych w Olsztynie, Rejonowy Oddział w Szczytnie oraz Kompanię Mazurska Pasym Sp. z o.o., ul. Wypoczynkowa 2, 12-130 Pasym.
6. Po zakończeniu robót, należy uporządkować i doprowadzić do stanu pierwotnego przekrój cieków i przyległy teren.
7. Dostarczyć Zarządowi Melioracji i Urządzeń Wodnych w Olsztynie, Rejonowemu Oddziałowi w Szczytnie, powykonawczą inwentaryzację geodezyjną w obrębie przejścia kanalizacji sanitarnej pod ciekami.

II. Pozwolenie wodnoprawne nie rodzi praw do nieruchomości i urządzeń wodnych koniecznych do jego realizacji oraz nie narusza prawa własności i uprawnień osób trzecich przysługujących wobec tych nieruchomości i urządzeń.

Za zgodność
z oryginałem

mgr inż. ZBIGNIEW KONONOWICZ
10-137 Olsztyn, ul. Błękitna 5
tel. 27-32-52

U Z A S A D N I E N I E

Wójt Gminy Dźwierzuty wystąpił do Starostwa Powiatowego w Szczytnie z wnioskiem o wydanie pozwolenia wodnoprawnego na wykonanie przejścia kanalizacją sanitarną pod rzeką Rańsk w km 1+680 (dz. nr 137, obręb geodezyjny Rańsk), pod ciekiem Miętkie w km 0+200 (dz. nr 3099/3, obręb geodezyjny Jeleniowo i dz. nr 250, obręb geodezyjny Miętkie), pod i nad rurociągiem od kanału R-A (dz. nr 261/1, obręb geodezyjny Orżyny), gmina Dźwierzuty.


Inwestor zobowiązany jest do przestrzegania obowiązków zawartych w decyzjach o środowiskowych uwarunkowaniach zgody na realizację przedsięwzięcia, znak: OŚ-7624-02/10 z dnia: 17.02.2010 r. oraz OŚ-7624-03/10 z dnia: 17.02.2010 r. wydanych przez Wójta Gminy Dźwierzuty.

Informację o wszczęciu postępowania w sprawie wydania przedmiotowego pozwolenia wodnoprawnego podano do publicznej wiadomości na okres 14 dni, w ciągu których nie wpłynęły żadne uwagi i wnioski.

Na podstawie przedłożonego operatu wodnoprawnego wykonanego w kwietniu 2010 r. przez mgra inż. Zbigniewa Kononowicza oraz materiału zgromadzonego w toku postępowania administracyjnego – orzeczono jak w sentencji decyzji.

Od niniejszej decyzji służy stronom prawo wniesienia odwołania do Dyrektora Regionalnego Zarządu Gospodarki Wodnej w Warszawie za moim pośrednictwem w terminie 14 dni od daty jej otrzymania.

Na podstawie art. 7 pkt 3 ustawy z dnia 16 listopada 2006 r. o opłacie skarbowej (Dz. U. Nr 225, poz. 1635 z późn. zm.) nie pobrano opłaty skarbowej.



mgr STAROSTA
RACJONALNY WŁAŚCICIEL
ul. Sienkiewicza 1, 12-100 Szczytno

12.11.2010 r.

Otrzymują:

1. Wójt Gminy Dźwierzuty
ul. Niepodległości 6, 12-120 Dźwierzuty
2. Regionalny Zarząd Gospodarki Wodnej w Warszawie
Zarząd Zlewni Narwi w Dębem
05-140 Serock
3. Zarząd Melioracji i Urządzeń Wodnych w Olsztynie
Rejonowy Oddział w Szczytnie
ul. Sobieszczańskiego 24, 12-100 Szczytno
4. Kompania Mazurska Sp. z o.o.
ul. Wypoczynkowa 2, 12-130 Pasym
5. Nadleśnictwo Strzałowo
Strzałowo 2, 11-710 Piecki
6. Skarb Państwa
Wydział Geodezji, Kartografii, Katastru i Gospodarki Nieruchomościami
ul. Sienkiewicza 1, 12-100 Szczytno
7. a/a.

mgr inż. ZBIGNIEW KONONOWICZ
10-137 Olsztyn, ul. Błękitna 5
tel. 27-32-52

Za zgodność
z oryginałem

DM.K.7334-47/II/10

Szczytno, dnia 21.05.2010 r.

Decyzja

Na podstawie art. 39 ust. 3 ustawy z dnia 21 marca 1985 r. o drogach publicznych (t.j. Dz. U. z 2007 r. nr 19, poz. 115) i art. 104 ustawy z dnia 14 czerwca 1960 r. Kodeks postępowania administracyjnego (t.j. Dz. U. z 2000 r. nr 98 poz. 1071 z późn. zm.) oraz z upoważnienia Zarządu Powiatu nr 9/III/2009 z dnia 10.02.2009 r., po rozpatrzeniu wniosku z dnia 22.04.2010 r. (data wpływu), złożonego przez Przedsiębiorstwo Wielobranżowe IZOTERMA Usługi Projektowo – Wykonawcze, ul. Błękitna 5, 10-137 Olsztyn w sprawie uzgodnienia II etapu budowy kanalizacji sanitarnej Dźwierzuty – Targowo – Targowska Wólka – Kałęczyn – Zalesie - Rańsk, gm. Dźwierzuty

Zezwalam

na umieszczenie w pasie drogowym dróg powiatowych: nr 1498 N Rańsk – Babięta, msc. Rańsk, nr 1509 N Popowa Wola – Kałęczyn, msc. Kałęczyn, nr 1649 N Rutkowo – Kałęczyn – Jabłonka, msc. Kałęczyn, Targowska Wólka, Targowo, nr 1492 N Szczepankowo – Targowo, msc. Targowo, nr 1496 N Dźwierzuty - Orżyny, msc. Targowo, gmina Dźwierzuty urządzenia infrastruktury technicznej niezwiązanej z potrzebami zarządzania drogami lub potrzebami ruchu drogowego tj. kanalizacji sanitarnej o powierzchni:

- droga powiatowa nr 1498 N - 13,5 m² (3 przeciski)
- droga powiatowa nr 1509 N - 6,0 m² (1 przecisk)
- droga powiatowa nr 1649 N - 112,1 m² (23 przeciski)
- droga powiatowa nr 1492 N - 24,7 m² (8 przecisków)
- droga powiatowa nr 1496 N - 26,1 m² (5 przecisków)

z zachowaniem niżej podanych warunków:

1. Przejścia sieci kanalizacji pod drogami powiatowymi wykonać w miejscach wskazanych na planie sytuacyjnym metodą przecisku w rurach osłonowych, prostopadle do osi jezdni.
2. Sieć kanalizacji sanitarnej wzdłuż dróg powiatowych zlokalizować poza pasem drogowym.
3. Rury osłonowe ułożyć na całej szerokości pasa drogowego.
4. Komory przeciskowe winny być zlokalizowane poza pasem drogowym.
5. Zobowiązuje się właścicieli umieszczonych w pasie drogowym urządzeń do odpowiedzialności cywilnej za ich stan.
6. W celu uzyskania decyzji administracyjnej na wejście z robotami w pas drogowy Inwestor lub Wykonawca, działający z upoważnienia Inwestora winien zwrócić się

Za zgodność
z oryginałem
mgr inż. ZBIGNIEW KONONOWICZ
10-137 Olsztyn, ul. Błękitna 5
tel. 27-32-52

8.

z wnioskiem do Zarządu Dróg Powiatowych w Szczytnie na miesiąc przed planowanym rozpoczęciem robót.

7. Za zajęcie pasa drogowego oraz umieszczenie w nim urządzenia infrastruktury technicznej, niezwiązanego z potrzebami zarządzania drogami lub potrzebami ruchu drogowego, zostanie pobrana opłata zgodnie z ustawą o drogach publicznych (t.j. Dz. U. z 2007 r. nr 19, poz. 115).
8. Niniejsza decyzja nie jest pozwoleniem na budowę, ani nie stanowi zezwolenia na wejście z robotami na teren pasa drogowego.

Uzasadnienie

Decyzja została wydana zgodnie z wnioskiem strony. Zgodnie z art. 39 ust. 1 pkt 1 ustawy o drogach publicznych, lokalizowanie obiektów budowlanych, umieszczania urządzeń niezwiązanych z potrzebami zarządzania drogami lub potrzebami ruchu drogowego jest zabronione. Jednakże w szczególnie uzasadnionych przypadkach umieszczanie w pasie drogowym urządzeń może nastąpić wyłącznie za zezwoleniem zarządcy drogi.

Z przywołanych przepisów wynika jednoznacznie, iż ustawodawca w celu ochrony pasa drogowego przeznaczonego do prowadzenia ruchu lub postoju pojazdów oraz ruchu pieszych, wprowadził zakaz umieszczania w nim w/w urządzeń. Warunkiem odstępstwa od tego zakazu jest wystąpienie w konkretnej sprawie szczególnie uzasadnionego przypadku. Udzielenie zatem rzeczowego zezwolenia winno mieć charakter wyjątkowy.

W uznaniu organu wydającego decyzję w niniejszej sprawie zachodzą przesłanki określone w art. 39 ust. 3 ustawy uzasadniające wyrażenie zgody na lokalizowanie w pasie drogowym dróg powiatowych nr 1498 N, 1509 N, 1649 N, 1492 N, 1496 N urządzenia tj. sieci kanalizacji sanitarnej. Sieć kanalizacyjna, do której mają być wykonane przyłącza jest projektowana po prawej i lewej stronie drogi. W związku z tym inna lokalizacja wnioskowanego urządzenia nie jest możliwa. Lokalizacja nie powinna wpłynąć negatywnie na funkcjonowanie układu drogowego pod warunkiem zachowania w/w warunków.

Pouczenie

Od niniejszej decyzji służy stronie odwołanie do Samorządowego Kolegium Odwoławczego w Olsztynie za moim pośrednictwem, w terminie 14 dni od dnia jej doręczenia.

Otrzymują:

1. Przedsiębiorstwo Wielobranżowe
IZOTERMA
Usługi Projektowo - Wykonawcze
ul. Błękitna 5, 10-137 Olsztyn

2. a/a

Za zgodność
z oryginałem

mgr inż. ZBIGNIEW KONONOWICZ
10-137 Olsztyn, ul. Błękitna 5
tel. 27-32-52

Z up. ZARZĄDU POWIATU
Bogdan Nowak
DYREKTOR
Zarządu Dróg Powiatowych w Szczytnie



ZARZĄD DRÓG WOJEWÓDZKICH W OLSZTYNIE

STAROSTWO POWIATOWE
ul. Sienkiewicza 1
12-100 Szczytno

Rejon Dróg Wojewódzkich w Kętrzynie

☒ 11-400 KĘTRZYN ul. Bałtycka 20

☎ (89) 752 25 11
752 36 15

fax (89) 752 33 44

www.zdw.olsztyn.pl
e-mail: rdw.ketrzyn@zdw.olsztyn.pl

Kętrzyn, dnia 19.04.2010r.

RDW.K/W-DM/L/5330/156/10

DECYZJA

Na podstawie art. 39 ust. 3 i 3a ustawy z dnia 21 marca 1985 r. o drogach publicznych (tekst jednolity Dz. U. Nr 19 z 2007 r., poz. 115 z późn. zm.), działając z upoważnienia Zarządu Województwa Warmińsko – Mazurskiego (uchwała Nr 31/171/07/III z dnia 5 czerwca 2007r.) do załatwiania w jego imieniu spraw należących do kompetencji zarządcy drogi, w tym do wydawania decyzji administracyjnych i postanowień w sprawach określonych w przepisach wykonawczych do tej ustawy oraz art. 104 ustawy z dnia 14 czerwca 1960 r. Kodeks postępowania administracyjnego (tekst jednolity Dz. U. Nr 98 z 2000 r., poz. 1071 – z późn. zm.) w wyniku rozpatrzenia wniosku z dnia 30 marca 2010r. złożonego przez Przedsiębiorstwo Wielobranżowe „IZOTERMA” Usługi Projektowe 10-137 Olsztyn, ul. Błękitna 5 występujące w imieniu inwestora: Gminy Dźwierzuty

zezwałam

1. Na zlokalizowanie w pasie drogowym drogi wojewódzkiej nr 600 Mrągowo – Kałęczyn – Szczytno, na terenie działki nr 116 obręb Rańsk (przejście pod drogą w km 25+736), na terenie działki nr 144 obręb Rańsk (dwa przejścia pod drogą w km 26+570 i 26+940), na terenie działki nr 64 obręb Orżyny (przejście pod drogą w km 28+697), na terenie działki nr 82/3 obręb Orżyny (osiem przejść pod drogą w km 28+873, 29+298, 29+481, 29+664, 29+811, 29+982, 30+100, 30+194), na terenie działki nr 82/4 obręb Orżyny (dwa przejścia pod drogą w km 30+422, 30+838), sieci kanalizacji sanitarnej tj. urządzenia infrastruktury technicznej niezwiązanego z potrzebami zarządzania drogami lub potrzebami ruchu drogowego.
2. Zobowiązuje się wnioskodawcę do:
 - 1) uzyskania pozwolenia na budowę lub zgłoszenia budowy,
 - 2) uzgodnienia z zarządcą drogi, przed uzyskaniem pozwolenia na budowę, projektu budowlanego ww. urządzenia (na podstawie art. 39 ust. 3a cyt. ustawy),
 - 3) uzyskania zezwolenia zarządcy drogi na prowadzenie robót w pasie drogowym na podstawie art. 40 ust. 1 i 2 pkt 1 cyt. ustawy oraz zezwolenia zarządcy drogi na umieszczenie ww. sieci w pasie drogowym na podstawie art. 40 ust. 1 i 2 pkt 2 cyt. ustawy.
3. Ustala się następujące warunki umieszczenia inwestycji:
 - 1) przejścia poprzeczne sieci kanalizacji sanitarnej pod jezdnią drogi wojewódzkiej wykonać metodą przecisku w rurze osłonowej na całej szerokości pasa drogowego bez naruszenia nawierzchni na głębokości min. 1,5 m. od poziomu nawierzchni jezdni,
 - 2) komory przeciskowe należy lokalizować poza pasem drogowym drogi wojewódzkiej,
 - 3) po wykonaniu ww. przejść należy odtworzyć naruszony pas drogowy drogi wojewódzkiej,
 - 4) w przypadku przebudowy elementów pasa drogowego drogi ewentualne przełożenia i zabezpieczenia wbudowanych instalacji podziemnych Inwestor wykona na własny koszt,
 - 5) wnioski o wydanie pozwolenia na prowadzenia robót w pasie drogowym oraz umieszczenie urządzeń infrastruktury technicznej niezwiązanej z potrzebami zarządzania drogami lub potrzebami ruchu drogowego Inwestor lub Wykonawca działający z upoważnienia Inwestora winien złożyć w Rejonie Dróg Wojewódzkich w Kętrzynie,

10 – 602 Olsztyn, ul. Piłsudskiego 28 b, tel. (89) 526 19 00, fax (89) 539 98 76

www.zdw.olsztyn.pl

Certyfikat Systemu Zarządzania Jakością Nr 844/2009 PN – EN ISO 9001:2009

Za zgodność
z oryginałem
mgr inż. ZBIGNIEW KOŁODZIEJ
10-137 Olsztyn, ul. Błękitna 5
tel. 27-32162

- 6) do wniosku o zajęcie pasa drogowego należy dołączyć harmonogram robót oraz projekt organizacji ruchu (3 egzemplarze) na czas ich trwania sporządzony na planie sytuacyjno – wysokościowym zgodnie z wymogami Rozporządzenia Ministra Infrastruktury z dnia 23 września 2003 r. w sprawie szczegółowych warunków zarządzania ruchem na drogach oraz wykonywania nadzoru nad tym zarządzeniem (Dz. U. Nr 177 poz. 1729) i zaopiniowany przez Komendę Wojewódzka Policji w Olsztynie,
- 7) do ww. wniosku należy dołączyć również odpis niniejszej decyzji i uzgodnienia dokumentacji projektowej,
- 8) za umieszczenie w pasie drogowym urządzeń infrastruktury technicznej niezwiązanych z potrzebami zarządzania drogami lub potrzebami ruchu drogowego należy corocznie uiszczać opłatę zgodnie z:
 - art. 40 ust. 1 i ust. 2 pkt 2 oraz ust. 5 ustawy o drogach publicznych z dnia 21 marca 1985 r. (tekst jednolity Dz. U. Nr 19 z 2007r., poz.115),
 - uchwałą nr XXIV/328/04 Sejmiku Województwa Warmińsko – Mazurskiego z dnia 31 sierpnia 2004 r. w sprawie ustalenia wysokości stawek opłat za zajęcie pasa drogowego dróg wojewódzkich na terenie województwa warmińsko – mazurskiego na cele nie związane z potrzebami zarządzania drogami lub potrzebami ruchu (Dz. Urz. Woj. Warmińsko - Mazurskiego Nr 139 z dnia 11 października 2004 r., poz. 1726.

UZASADNIENIE

Na podstawie art. 107 § 4 Kodeksu postępowania administracyjnego odstępuje się od uzasadnienia postanowienia, ponieważ projekt ten uwzględnia w całości interes stron.

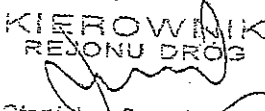
POUCZENIE

Od niniejszej decyzji służy stronie zażalenie do Samorządowego Kolegium Odwoławczego w Olsztynie, ul. Kajki 10/12 za moim pośrednictwem w terminie 14 dni od daty jej doręczenia.


Opłaty skarbowej za wydanie zezwolenia na lokalizację urządzenia infrastruktury technicznej nie pobrano - podstawa prawna: Część III ust. 44kol. 4 pkt 9 załącznika do ustawy o opłacie skarbowej z dnia 16 listopada 2006 r. (Dz. U. Nr 225 poz. 1633).

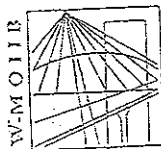
Otrzymują:

1. Przedsiębiorstwo Wielobranżowe „IZOTERMA”
Usługi Projektowe
10-137 Olsztyn, ul. Błękitna 5
2. Zarząd Dróg Wojewódzkich w Olsztynie
3. aa.

KIEROWNIK
REJONU DRÓG

Stanisław Szumkowski

Za zgodność
z oryginałem


mgr inż. ZBIGNIEW KONONOWICZ
10-137 Olsztyn, ul. Błękitna 5
tel. 27-32-52



P O L S K A
I Z B A
INŻYNIERÓW
BUDOWNICTWA

Olsztyn 19 listopada 2009
(data)

tel./fax (089) 527 72 02

10-532 Olsztyn, pl. Konsulatu Polskiego 1

Warmińsko-Mazurska Okręgowa Izba Inżynierów Budownictwa

Zaświadczenie nr 3947 / 2009

Ryszard Tretau

Pan/Pani

miejsce zamieszkania ul. Królowej Jadwigi 9/32
14-200 Iława

jest członkiem Warmińsko – Mazurskiej

Okręgowej Izby Inżynierów Budownictwa o numerze

ewidencyjnym WAM / IS/2780/01

i posiada wymagane ubezpieczenie od odpowiedzialności cywilnej.

Niniejsze zaświadczenie jest ważne

od dnia 2010-01-01 do dnia 2010-12-31

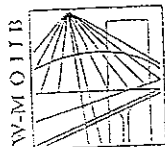
PRZEWODNICZĄCY
Warmińsko-Mazurskiej Okręgowej Izby
Inżynierów Budownictwa
mgr inż. Zdzisław Binerowski

Podstawa prawna: art. 12 ust. 7 ustawy z dnia 7 lipca 1994 r. Prawo budowlane
(tj. Dz.U. z 2006 r. Nr 156 poz. 1118 z zm.)

Za zgodność
z oryginałem

mgr inż. ZBIGNIEW KONONOWICZ
10-137 Olsztyn, ul. Błękitna 5
tel. 27-32-52

STAROSTWO POWIATOWE
ul. Sienkiewicza 1
12-100 Szczytno



P O L S K A
I Z B A
INŻYNIERÓW
BUDOWNICTWA

Olsztyn 8 grudnia 2009
(data)

Zaświadczenie nr 4326 / 2009

Pan/Pani Zbigniew Kononowicz

miejsce zamieszkania ul. Błękitna 5
10-137 Olsztyn

jest członkiem Warmińsko – Mazurskiej

Okręgowej Izby Inżynierów Budownictwa o numerze

ewidencyjnym WAM / IS/1157/02

i posiada wymagane ubezpieczenie od odpowiedzialności cywilnej.

Niniejsze zaświadczenie jest ważne

od dnia 2010-01-01 do dnia 2010-12-31

PRZEWODNICZĄCY
Warmińsko-Mazurskiej Okręgowej Izby
Inżynierów Budownictwa

mgr inż. Zdzisław Binerowski

Podstawa prawna: art. 12 ust. 7 ustawy z dnia 7 lipca 1994 r. Prawo budowlane
(t.j. Dz.U. z 2006 r. Nr 156 poz. 1118 z zm.)

Za zgodność
z oryginałem

mgr inż. ZBIGNIEW KONONOWICZ
10-137 Olsztyn, ul. Błękitna 5
tel. 27-82-52

tel./fax (089) 527 72 02

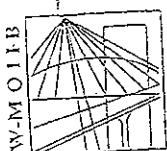
10-532 Olsztyn, pl. Konsulatu Polskiego 1

Warmińsko-Mazurska Okręgowa Izba Inżynierów Budownictwa

STAROSTWO POWIATOWE

ul. Sienkiewicza 1

12-100 Olsztyn



P O L S K A
I Z B A
I N Ż Y N I E R Ó W
B U D O W N I C T W A

Olsztyn

9 grudnia 2009

(data)

Zaświadczenie nr 4370 / 2009

Pan/Pani Piotr Święcki

miejsce zamieszkania ul. Smolki 6A/56

14-202 Ława

jest członkiem Warmińsko – Mazurskiej

Okręgowej Izby Inżynierów Budownictwa o numerze

ewidencyjnym WAM / IS/0010/07

i posiada wymagane ubezpieczenie od odpowiedzialności cywilnej.

Niniejsze zaświadczenie jest ważne

od dnia 2010-01-01 do dnia 2010-12-31

PRZEWODNICZĄCY
Warmińsko-Mazurskiej Okręgowej Izby
Inżynierów Budownictwa

mgr inż. Zdzisław Binerowski

Podstawa prawna: art. 12 ust. 7 ustawy z dnia 7 lipca 1994 r. Prawo budowlane
(t.j. Dz.U. z 2006 r. Nr 156 poz. 1118 z zm.)

Za zgodność
z oryginałem

mgr inż. ZBIGNIEW KONONOWICZ
10-137 Olsztyn, ul. Błękitna 5
tel. 27-32-52

tel./fax (089) 527 72 02

10-532 Olsztyn, pl. Konsulatu Polskiego 1

Warmińsko-Mazurska Okręgowa Izba Inżynierów Budownictwa

Olsztyn, dnia 13.05. 1994 r.

(inwestor)

Nr 93/94

DECYZJA O STWIERDZENIU PRZYGOTOWANIA ZAWODOWEGO
do pełnienia samodzielnych funkcji technicznych w budownictwie

Na podstawie § 2 ust. 2 pkt 2, § 5 ust. 2, § 7 i § 13 ust. 1 pkt 4 Mt. a. u.

rozporządzenia Ministra Gospodarki Terenowej i Ochrony Środowiska z dnia 20 lutego 1975 r. w sprawie samodzielnych funkcji technicznych w budownictwie (Dz. Ustaw Nr 8, poz. 46) stwierdza się, że

Obywatelka: Ryszard Tretau

(limit nazwisko)

technik budowlany w zakresie: wyposaż. sanit. budynków

(tytuł naukowy - zawodowy)

urodzona: dnia 26 września 1942 r. w Tuszewie

posiada przygotowanie zawodowe upoważniające do wykonywania samodzielnej funkcji

projektanta oraz kierownika budowy i robót

(rodzaj funkcji)

w specjalności instalacyjno - inżynierskiej

(rodzaj specjalności techniczno-budowlanej)

w zakresie sieci wodociagowych i kanalizacyjnych uzbrojenie terenu.

(specjalizacja zawodowa)

"Poligrafika" Sp. z o.o. z. 2030, n. 1999

Za zgodność
z oryginałem

mgr inż. ZBIGNIEW KONONOWICZ
10-137 Olsztyn, ul. Błękitna 5
tel. 27-32-52

103.

Pan Ryszard Tręta jest upoważniony do :

- 1/ sporządzania projektów sieci wodociagowych i kanalizacyjnych uzbrojenia terenu - o powszechnie znanych rozwiązaniach konstrukcyjnych i schematach technicznych,
- 2/ kierowania, nadzorowania i kontrolowania budowy i robót, kierowania i kontrolowania wytwarzania konstrukcyjnych elementów sieci oraz oceniania i badania stanu technicznego w zakresie sieci wodociagowych, kanalizacyjnych uzbrojenia terenu o powszechnie znanych rozwiązaniach konstrukcyjnych.

Od decyzji niniejszej służy odwołanie do Ministra Gospodarki Przestrzennej i Budownictwa w terminie 14 dni od daty otrzymania decyzji, za pośrednictwem Wojewody Olsztyńskiego.

Pobrano i skasowano
opłatę skarbową
w wys. 30 tys. zł.



Z up. WOJEWODY

mgr inż. Zbigniew Kononowicz
Lecznica ul. Błękitna 5
Wpłaty Urzędu Archiwalne
i Nadzór Budowlany

Za zgodność
z oryginałem

mgr inż. ZBIGNIEW KONONOWICZ
10-137 Olsztyn, ul. Błękitna 5
tel. 27-32-52

STAROSTWO POWIATOWE
ul. Sienkiewicza 1
12-100 Szczytno

URZĄD WOJEWÓDZKI
w Olsztynie

Olsztyn, data 25.10. 1994 r.

skan

Nr. 202/94/OL

DECYZJA O STwierdzeniu PRzygotowania Zawodowego
do pełnienia samodzielnych funkcji technicznych w budownictwie

Na podstawie: § 2, ust. 1 pkt 1, 6 § 5 ust. 1, 3, 7 i § 13 ust. 1 pkt 4, lit. a

rozporządzenia Ministra Gospodarki Terenowej i Ochrony Środowiska z dnia 29 lutego 1978 r. w sprawie
samodzielnych funkcji technicznych w budownictwie (Dz. Urz. W. 8, poz. 18) stwierdza się, że

Obywatelka: Zbigniew Andrzej KONONOWICZ

(imię i nazwisko)

Magister inżynier inżynierii środowiska

(tytuł zawodowy - zawód)

urodzony(a) dnia 12 marca 1957 r. w Olsztynie

posiada przygotowanie zawodowe upoważniające do wykonywania samodzielnej funkcji

projektanta oraz kierownika budowy i robót

(zakres funkcji)

w specjalności: instalacyjno - inżynierskiej

(zakres specjalności technicznej - zawód)

w zakresie: projektanta w zakresie sieci wodociągowych, kanalizacyjnych,
inżyniera i gazowych uzbrojenia terenu
kierownika budowy i robót w zakresie sieci gazowych uzbrojenia

(zakres specjalności zawodowej)

Załącznik nr 1, 2, 3, 4, 5, 6, 7, 8, 9, 10, 11, 12, 13, 14, 15, 16, 17, 18, 19, 20, 21, 22, 23, 24, 25, 26, 27, 28, 29, 30, 31, 32, 33, 34, 35, 36, 37, 38, 39, 40, 41, 42, 43, 44, 45, 46, 47, 48, 49, 50, 51, 52, 53, 54, 55, 56, 57, 58, 59, 60, 61, 62, 63, 64, 65, 66, 67, 68, 69, 70, 71, 72, 73, 74, 75, 76, 77, 78, 79, 80, 81, 82, 83, 84, 85, 86, 87, 88, 89, 90, 91, 92, 93, 94, 95, 96, 97, 98, 99, 100, 101, 102, 103, 104, 105, 106, 107, 108, 109, 110, 111, 112, 113, 114, 115, 116, 117, 118, 119, 120, 121, 122, 123, 124, 125, 126, 127, 128, 129, 130, 131, 132, 133, 134, 135, 136, 137, 138, 139, 140, 141, 142, 143, 144, 145, 146, 147, 148, 149, 150, 151, 152, 153, 154, 155, 156, 157, 158, 159, 160, 161, 162, 163, 164, 165, 166, 167, 168, 169, 170, 171, 172, 173, 174, 175, 176, 177, 178, 179, 180, 181, 182, 183, 184, 185, 186, 187, 188, 189, 190, 191, 192, 193, 194, 195, 196, 197, 198, 199, 200, 201, 202, 203, 204, 205, 206, 207, 208, 209, 210, 211, 212, 213, 214, 215, 216, 217, 218, 219, 220, 221, 222, 223, 224, 225, 226, 227, 228, 229, 230, 231, 232, 233, 234, 235, 236, 237, 238, 239, 240, 241, 242, 243, 244, 245, 246, 247, 248, 249, 250, 251, 252, 253, 254, 255, 256, 257, 258, 259, 260, 261, 262, 263, 264, 265, 266, 267, 268, 269, 270, 271, 272, 273, 274, 275, 276, 277, 278, 279, 280, 281, 282, 283, 284, 285, 286, 287, 288, 289, 290, 291, 292, 293, 294, 295, 296, 297, 298, 299, 300, 301, 302, 303, 304, 305, 306, 307, 308, 309, 310, 311, 312, 313, 314, 315, 316, 317, 318, 319, 320, 321, 322, 323, 324, 325, 326, 327, 328, 329, 330, 331, 332, 333, 334, 335, 336, 337, 338, 339, 340, 341, 342, 343, 344, 345, 346, 347, 348, 349, 350, 351, 352, 353, 354, 355, 356, 357, 358, 359, 360, 361, 362, 363, 364, 365, 366, 367, 368, 369, 370, 371, 372, 373, 374, 375, 376, 377, 378, 379, 380, 381, 382, 383, 384, 385, 386, 387, 388, 389, 390, 391, 392, 393, 394, 395, 396, 397, 398, 399, 400, 401, 402, 403, 404, 405, 406, 407, 408, 409, 410, 411, 412, 413, 414, 415, 416, 417, 418, 419, 420, 421, 422, 423, 424, 425, 426, 427, 428, 429, 430, 431, 432, 433, 434, 435, 436, 437, 438, 439, 440, 441, 442, 443, 444, 445, 446, 447, 448, 449, 450, 451, 452, 453, 454, 455, 456, 457, 458, 459, 460, 461, 462, 463, 464, 465, 466, 467, 468, 469, 470, 471, 472, 473, 474, 475, 476, 477, 478, 479, 480, 481, 482, 483, 484, 485, 486, 487, 488, 489, 490, 491, 492, 493, 494, 495, 496, 497, 498, 499, 500, 501, 502, 503, 504, 505, 506, 507, 508, 509, 510, 511, 512, 513, 514, 515, 516, 517, 518, 519, 520, 521, 522, 523, 524, 525, 526, 527, 528, 529, 530, 531, 532, 533, 534, 535, 536, 537, 538, 539, 540, 541, 542, 543, 544, 545, 546, 547, 548, 549, 550, 551, 552, 553, 554, 555, 556, 557, 558, 559, 560, 561, 562, 563, 564, 565, 566, 567, 568, 569, 570, 571, 572, 573, 574, 575, 576, 577, 578, 579, 580, 581, 582, 583, 584, 585, 586, 587, 588, 589, 590, 591, 592, 593, 594, 595, 596, 597, 598, 599, 600, 601, 602, 603, 604, 605, 606, 607, 608, 609, 610, 611, 612, 613, 614, 615, 616, 617, 618, 619, 620, 621, 622, 623, 624, 625, 626, 627, 628, 629, 630, 631, 632, 633, 634, 635, 636, 637, 638, 639, 640, 641, 642, 643, 644, 645, 646, 647, 648, 649, 650, 651, 652, 653, 654, 655, 656, 657, 658, 659, 660, 661, 662, 663, 664, 665, 666, 667, 668, 669, 670, 671, 672, 673, 674, 675, 676, 677, 678, 679, 680, 681, 682, 683, 684, 685, 686, 687, 688, 689, 690, 691, 692, 693, 694, 695, 696, 697, 698, 699, 700, 701, 702, 703, 704, 705, 706, 707, 708, 709, 710, 711, 712, 713, 714, 715, 716, 717, 718, 719, 720, 721, 722, 723, 724, 725, 726, 727, 728, 729, 730, 731, 732, 733, 734, 735, 736, 737, 738, 739, 740, 741, 742, 743, 744, 745, 746, 747, 748, 749, 750, 751, 752, 753, 754, 755, 756, 757, 758, 759, 760, 761, 762, 763, 764, 765, 766, 767, 768, 769, 770, 771, 772, 773, 774, 775, 776, 777, 778, 779, 780, 781, 782, 783, 784, 785, 786, 787, 788, 789, 790, 791, 792, 793, 794, 795, 796, 797, 798, 799, 800, 801, 802, 803, 804, 805, 806, 807, 808, 809, 810, 811, 812, 813, 814, 815, 816, 817, 818, 819, 820, 821, 822, 823, 824, 825, 826, 827, 828, 829, 830, 831, 832, 833, 834, 835, 836, 837, 838, 839, 840, 841, 842, 843, 844, 845, 846, 847, 848, 849, 850, 851, 852, 853, 854, 855, 856, 857, 858, 859, 860, 861, 862, 863, 864, 865, 866, 867, 868, 869, 870, 871, 872, 873, 874, 875, 876, 877, 878, 879, 880, 881, 882, 883, 884, 885, 886, 887, 888, 889, 890, 891, 892, 893, 894, 895, 896, 897, 898, 899, 900, 901, 902, 903, 904, 905, 906, 907, 908, 909, 910, 911, 912, 913, 914, 915, 916, 917, 918, 919, 920, 921, 922, 923, 924, 925, 926, 927, 928, 929, 930, 931, 932, 933, 934, 935, 936, 937, 938, 939, 940, 941, 942, 943, 944, 945, 946, 947, 948, 949, 950, 951, 952, 953, 954, 955, 956, 957, 958, 959, 960, 961, 962, 963, 964, 965, 966, 967, 968, 969, 970, 971, 972, 973, 974, 975, 976, 977, 978, 979, 980, 981, 982, 983, 984, 985, 986, 987, 988, 989, 990, 991, 992, 993, 994, 995, 996, 997, 998, 999, 1000, 1001, 1002, 1003, 1004, 1005, 1006, 1007, 1008, 1009, 1010, 1011, 1012, 1013, 1014, 1015, 1016, 1017, 1018, 1019, 1020, 1021, 1022, 1023, 1024, 1025, 1026, 1027, 1028, 1029, 1030, 1031, 1032, 1033, 1034, 1035, 1036, 1037, 1038, 1039, 1040, 1041, 1042, 1043, 1044, 1045, 1046, 1047, 1048, 1049, 1050, 1051, 1052, 1053, 1054, 1055, 1056, 1057, 1058, 1059, 1060, 1061, 1062, 1063, 1064, 1065, 1066, 1067, 1068, 1069, 1070, 1071, 1072, 1073, 1074, 1075, 1076, 1077, 1078, 1079, 1080, 1081, 1082, 1083, 1084, 1085, 1086, 1087, 1088, 1089, 1090, 1091, 1092, 1093, 1094, 1095, 1096, 1097, 1098, 1099, 1100, 1101, 1102, 1103, 1104, 1105, 1106, 1107, 1108, 1109, 1110, 1111, 1112, 1113, 1114, 1115, 1116, 1117, 1118, 1119, 1120, 1121, 1122, 1123, 1124, 1125, 1126, 1127, 1128, 1129, 1130, 1131, 1132, 1133, 1134, 1135, 1136, 1137, 1138, 1139, 1140, 1141, 1142, 1143, 1144, 1145, 1146, 1147, 1148, 1149, 1150, 1151, 1152, 1153, 1154, 1155, 1156, 1157, 1158, 1159, 1160, 1161, 1162, 1163, 1164, 1165, 1166, 1167, 1168, 1169, 1170, 1171, 1172, 1173, 1174, 1175, 1176, 1177, 1178, 1179, 1180, 1181, 1182, 1183, 1184, 1185, 1186, 1187, 1188, 1189, 1190, 1191, 1192, 1193, 1194, 1195, 1196, 1197, 1198, 1199, 1200, 1201, 1202, 1203, 1204, 1205, 1206, 1207, 1208, 1209, 1210, 1211, 1212, 1213, 1214, 1215, 1216, 1217, 1218, 1219, 1220, 1221, 1222, 1223, 1224, 1225, 1226, 1227, 1228, 1229, 1230, 1231, 1232, 1233, 1234, 1235, 1236, 1237, 1238, 1239, 1240, 1241, 1242, 1243, 1244, 1245, 1246, 1247, 1248, 1249, 1250, 1251, 1252, 1253, 1254, 1255, 1256, 1257, 1258, 1259, 1260, 1261, 1262, 1263, 1264, 1265, 1266, 1267, 1268, 1269, 1270, 1271, 1272, 1273, 1274, 1275, 1276, 1277, 1278, 1279, 1280, 1281, 1282, 1283, 1284, 1285, 1286, 1287, 1288, 1289, 1290, 1291, 1292, 1293, 1294, 1295, 1296, 1297, 1298, 1299, 1300, 1301, 1302, 1303, 1304, 1305, 1306, 1307, 1308, 1309, 1310, 1311, 1312, 1313, 1314, 1315, 1316, 1317, 1318, 1319, 1320, 1321, 1322, 1323, 1324, 1325, 1326, 1327, 1328, 1329, 1330, 1331, 1332, 1333, 1334, 1335, 1336, 1337, 1338, 1339, 1340, 1341, 1342, 1343, 1344, 1345, 1346, 1347, 1348, 1349, 1350, 1351, 1352, 1353, 1354, 1355, 1356, 1357, 1358, 1359, 1360, 1361, 1362, 1363, 1364, 1365, 1366, 1367, 1368, 1369, 1370, 1371, 1372, 1373, 1374, 1375, 1376, 1377, 1378, 1379, 1380, 1381, 1382, 1383, 1384, 1385, 1386, 1387, 1388, 1389, 1390, 1391, 1392, 1393, 1394, 1395, 1396, 1397, 1398, 1399, 1400, 1401, 1402, 1403, 1404, 1405, 1406, 1407, 1408, 1409, 1410, 1411, 1412, 1413, 1414, 1415, 1416, 1417, 1418, 1419, 1420, 1421, 1422, 1423, 1424, 1425, 1426, 1427, 1428, 1429, 1430, 1431, 1432, 1433, 1434, 1435, 1436, 1437, 1438, 1439, 1440, 1441, 1442, 1443, 1444, 1445, 1446, 1447, 1448, 1449, 1450, 1451, 1452, 1453, 1454, 1455, 1456, 1457, 1458, 1459, 1460, 1461, 1462, 1463, 1464, 1465, 1466, 1467, 1468, 1469, 1470, 1471, 1472, 1473, 1474, 1475, 1476, 1477, 1478, 1479, 1480, 1481, 1482, 1483, 1484, 1485, 1486, 1487, 1488, 1489, 1490, 1491, 1492, 1493, 1494, 1495, 1496, 1497, 1498, 1499, 1500, 1501, 1502, 1503, 1504, 1505, 1506, 1507, 1508, 1509, 1510, 1511, 1512, 1513, 1514, 1515, 1516, 1517, 1518, 1519, 1520, 1521, 1522, 1523, 1524, 1525, 1526, 1527, 1528, 1529, 1530, 1531, 1532, 1533, 1534, 1535, 1536, 1537, 1538, 1539, 1540, 1541, 1542, 1543, 1544, 1545, 1546, 1547, 1548, 1549, 1550, 1551, 1552, 1553, 1554, 1555, 1556, 1557, 1558, 1559, 1560, 1561, 1562, 1563, 1564, 1565, 1566, 1567, 1568, 1569, 1570, 1571, 1572, 1573, 1574, 1575, 1576, 1577, 1578, 1579, 1580, 1581, 1582, 1583, 1584, 1585, 1586, 1587, 1588, 1589, 1590, 1591, 1592, 1593, 1594, 1595, 1596, 1597, 1598, 1599, 1600, 1601, 1602, 1603, 1604, 1605, 1606, 1607, 1608, 1609, 1610, 1611, 1612, 1613, 1614, 1615, 1616, 1617, 1618, 1619, 1620, 1621, 1622, 1623, 1624, 1625, 1626, 1627, 1628, 1629, 1630, 1631, 1632, 1633, 1634, 1635, 1636, 1637, 1638, 1639, 1640, 1641, 1642, 1643, 1644, 1645, 1646, 1647, 1648, 1649, 1650, 1651, 1652, 1653, 1654, 1655, 1656, 1657, 1658, 1659, 1660, 1661, 1662, 1663, 1664, 1665, 1666, 1667, 1668, 1669, 1670, 1671, 1672, 1673, 1674, 1675, 1676, 1677, 1678, 1679, 1680, 1681, 1682, 1683, 1684, 1685, 1686, 1687, 1688, 1689, 1690, 1691, 1692, 1693, 1694, 1695, 1696, 1697, 1698, 1699, 1700, 1701, 1702, 1703, 1704, 1705, 1706, 1707, 1708, 1709, 1710, 1711, 1712, 1713, 1714, 1715, 1716, 1717, 1718, 1719, 1720, 1721, 1722, 1723, 1724, 1725, 1726, 1727, 1728, 1729, 1730, 1731, 1732, 1733, 1734, 1735, 1736, 1737, 1738, 1739, 1740, 1741, 1742, 1743, 1744, 1745, 1746, 1747, 1748, 1749, 1750, 1751, 1752, 1753, 1754, 1755, 1756, 1757, 1758, 1759, 1760, 1761, 1762, 1763, 1764, 1765, 1766, 1767, 1768, 1769, 1770, 1771, 1772, 1773, 1774, 1775, 1776, 1777, 1778, 1779, 1780, 1781, 1782, 1783, 1784, 1785, 1786, 1787, 1788, 1789, 1790, 1791, 1792, 1793, 1794, 1795, 1796, 1797, 1798, 1799, 1800, 1801, 1802, 1803, 1804, 1805, 1806, 1807, 1808, 1809, 1810, 1811, 1812, 1813, 1814, 1815, 1816, 1817, 1818, 1819, 1820, 1821, 1822, 1823, 1824, 1825, 1826, 1827, 1828, 1829, 1830, 1831, 1832, 1833, 1834, 1835, 1836, 1837, 1838, 1839, 1840, 1841, 1842, 1843, 1844, 1845, 1846, 1847, 1848, 1849, 1850, 1851, 1852, 1853, 1854, 1855, 1856, 1857, 1858, 1859, 1860, 1861, 1862, 1863, 1864, 1865, 1866, 1867, 1868, 1869, 1870, 1871, 1872, 1873, 1874, 1875, 1876, 1877, 1878, 1879, 1880, 1881, 1882, 1883, 1884, 1885, 1886, 1887, 1888, 1889, 1890, 1891, 1892, 1893, 1894, 1895, 1896, 1897, 1898, 1899, 1900, 1901, 1902, 1903, 1904, 1905, 1906, 1907, 1908, 1909, 1910, 1911, 1912, 1913, 1914, 1915, 1916, 1917, 1918, 1919, 1920, 1921, 1922, 1923, 1924, 1925, 1926, 1927, 1928, 1929, 1930, 1931, 1932, 1933, 1934, 1935, 1936, 1937, 1938, 1939, 1940, 1941, 1942, 1943, 1944, 1945, 1946, 1947, 1948, 1949, 1950, 1951, 1952, 1953, 1954, 1955, 1956, 1957, 1958, 1959, 1960, 1961, 1962, 1963, 1964, 1965, 1966, 1967, 1968, 1969, 1970, 1971, 1972, 1973, 1974, 1975, 1976, 1977, 1978, 1979, 1980, 1981, 1982, 1983, 1984, 1985, 1986, 1987, 1988, 1989, 1990, 1991, 1992, 1993, 1994, 1995, 1996, 1997, 1998, 1999, 2000, 2001, 2002, 2003, 2004, 2005, 2006, 2007, 2008, 2009, 2010, 2011, 2012, 2013, 2014, 2015, 2016, 2017, 2018, 2019, 2020, 2021, 2022, 2023, 2024, 2025, 2026, 2027, 2028, 2029, 2030, 2031, 2032, 2033, 2034, 2035, 2036, 2037, 2038, 2039, 2040, 2041, 2042, 2043, 204

P a n Zbigniew Andrzej Kononowicz upoważniony jest do :

- 1/ sporządzania projektów sieci wodociągowych, kanalizacyjnych, ciepłych i gazowych uzbrojenia terenu,
- 2/ kierowania, nadzorowania i kontrolowania budowy i robót, kierowania i kontrolowania wytwarzania konstrukcyjnych elementów sieci oraz oceniania i badania stanu technicznego w zakresie sieci gazowych uzbrojenia terenu.

Od decyzji niniejszej skrzyż odwołanie do Ministra Gospodarki Przestrzennej i Budownictwa w terminie 14 dni od daty otrzymania decyzji, za pośrednictwem Wojewody Olsztyńskiego.

Pobrano i skasowano
opłatę skarbową
w wys. 36 tys. 22.



Z up. W OLSZTYNIE

mgr inż. Zbigniew Kononowicz
2.02.1991 r.
Wydział Inżynierii i Architektury
Urząd Wojewódzki

Za zgodność
z oryginałem

mgr inż. ZBIGNIEW KONONOWICZ
10-137 Olsztyn, ul. Błękitna 5
tel. 27-32-52



WAM/OKK/U/95/06

Olsztyn, dnia 14 grudnia 2006 r.

DECYZJA

Na podstawie art. 24 ust.1 pkt 2 ustawy z dnia 15 grudnia 2000 r. o samorządach zawodowych architektów, inżynierów budownictwa oraz urbanistów /Dz. U. z 2001 r. Nr 5 poz. 42, ze zm./, w związku z art. 5 ustawy z dnia 28 lipca 2005 r. o zmianie ustawy-Prawo budowlane oraz o zmianie niektórych innych ustaw /Dz. U. z 2005 r. Nr 163 poz. 1364/, art. 12 ust. 3, art. 13 ust. 1 pkt 1, art. 14 ust. 1 pkt 4 ustawy z dnia 07 lipca 1994 r. Prawo budowlane /t.j. Dz. U. z 2003 r. Nr 207, poz. 2016 ze zm./, § 3 ust.1, § 12 pkt 1 i § 23 ust. 1 rozporządzenia Ministra Infrastruktury z dnia 18 maja 2005 r. w sprawie samodzielnych funkcji technicznych w budownictwie /Dz. U. z 2005 r. Nr 96 poz. 817/ oraz art. 104 Kodeksu postępowania administracyjnego /t.j. Dz.U. z 2000 r. Nr 98, poz.1071 ze zm./

Okręgowa Komisja Kwalifikacyjna

nadaje

Panu PIOTROWI ŚWIECKIEMU

inżynierowi inżynierii środowiska
ur. dnia 13 marca 1978 r. w Kławie

UPRAWNIENIA BUDOWLANE

Nr ewid. WAM/ 0125/POOS/06

DO PROJEKTOWANIA
BĘZ OGRANICZEŃ

w specjalności instalacyjnej

w zakresie sieci, instalacji i urządzeń ciepłych, wentylacyjnych, gazowych,
wodociągowych i kanalizacyjnych.

UZASADNIENIE

W związku z uwzględnieniem w całości żądania strony, na podstawie art. 107 § 4 K.p.a. odstępuje się od uzasadnienia decyzji. Zakres nadanych uprawnień budowlanych wskazano na odwołanie decyzji.

Pouczenie :

1. Zgodnie z art. 12 ust. 7 w/w ustawy Prawo budowlane – podstawę do wykonywania samodzielnych funkcji technicznych w budownictwie stanowi wpis, w drodze decyzji, do centralnego rejestru Głównego Inspektora Nadzoru Budowlanego oraz wpis na listę członków właściwej izby samorządu zawodowego, potwierdzony zaświadczeniem wydanym przez tę izbę, z określonym w nim terminem ważności.
2. Od decyzji niniejszej służy odwołanie do Krajowej Komisji Kwalifikacyjnej Polskiej Izby Inżynierów Budownictwa w Warszawie, za pośrednictwem Okręgowej Komisji Kwalifikacyjnej Warmińsko-Mazurskiej Okręgowej Izby Inżynierów Budownictwa w Olsztynie, w terminie 14 dni od dnia jej doręczenia.



Skład orzekający OKK:

1. mgr inż. Andrzej Stasiorowski

2. inż. Janusz Palmowski

3. mgr inż. Elżbieta Lasmanowicz

Za zgodność
z oryginałem

mgr inż. ZBIGNIEW KONONOWICZ
10-137 Olsztyn, ul. Błękitna 5
tel. 27-32-52

Pan Piotr Święcki upoważniony jest:

I. Na podstawie art.12 ust.1 pkt 1 i art. 13 ust. 4 ustawy Prawo budowlane, w specjalności instalacyjnej w zakresie sieci, instalacji i urządzeń ciepłych, wentylacyjnych, gazowych, wodociagowych i kanalizacyjnych, bez ograniczeń do:

- a) projektowania, sprawdzania projektów architektoniczno-budowlanych i sprawowania nadzoru autorskiego;
- b) sprawowania kontroli technicznej utrzymania obiektów budowlanych zastrzeżeniem art. 62 ust. 5 ustawy.

II. Na podstawie § 3 ust.1 i § 23 ust. 1 powołanego na wstępie rozporządzenia Ministra Infrastruktury z dnia 18 maja 2005 r. w sprawie samodzielnych funkcji technicznych w budownictwie /Dz.U. z 2005 r. Nr 96 poz. 817/, uprawnienia niniejsze uprawniają do:

- 1) sporządzania projektu zagospodarowania działki lub terenu, w zakresie specjalności niniejszych uprawnień (§ 3 ust. 1),
- 2) projektowania obiektu budowlanego takiego jak: sieci, instalacje i urządzenia ciepłe, wentylacyjne, gazowe, wodociagowe i kanalizacyjne (§ 23 ust. 1).

Otrzymuje:

1. Pan Piotr Święcki
14-202 Rawa, ul. Smolki 6A/56
2. Okręgowa Rada Izby
3. Główny Inspektor Nadzoru Budowlanego
4. a/a

PRZEWODNICZĄCY
OKRĘGOWEJ KOMISJI KWALIFIKACYJNEJ

mgr inż. Andrzej Stasiowski

mgr inż. ZBIGNIEW KONONOWICZ
10-137 Olsztyn, ul. Brakida 5
tel. 27-32-52

Za zgodność
z oryginałem